

**臺中市政府建設局**  
Taichung City Government  
Construction Bureau

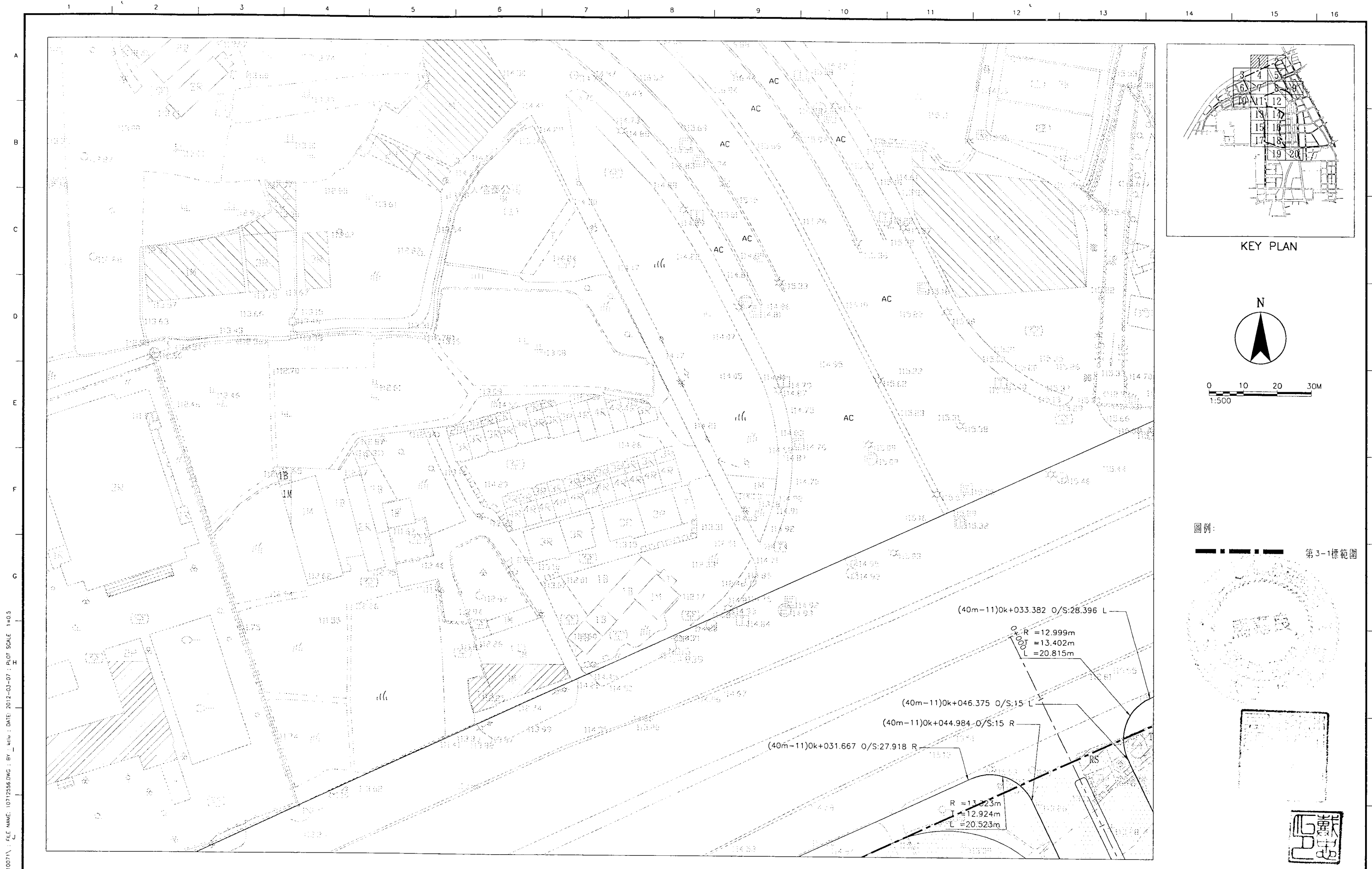
工程名稱  
臺中市政府水滸經貿園區  
區段徵收工程第3-1標

圖名  
總平面圖

林同棧工程顧問股份有限公司  
**TYLIN**INTERNATIONAL TAIWAN

設計單位	複核	曾國誠	核准	林永河
	繪圖	張球芬	比例	1:7000
	設計	柯政亨	日期	101.03

圖號  
GR-001



DIR: G:\DATA\CAO\WORK\1007\1\0712556.DWG; BY: kcu; DATE: 2012-03-07; PLOT SCALE: 1=0.5  
 C:\DATA\CAO\WORK\1007\1\0712556.plt; FILE NAME: 10712556.DWG;

**臺中市政府建設局**  
 Taichung City Government  
 Construction Bureau

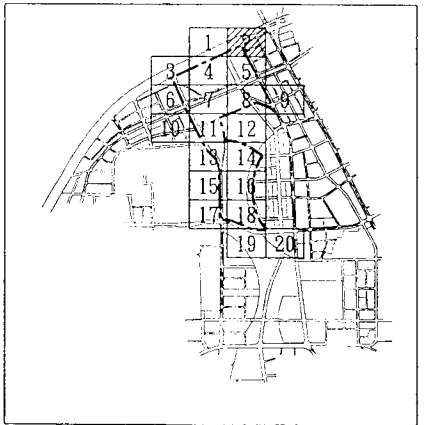
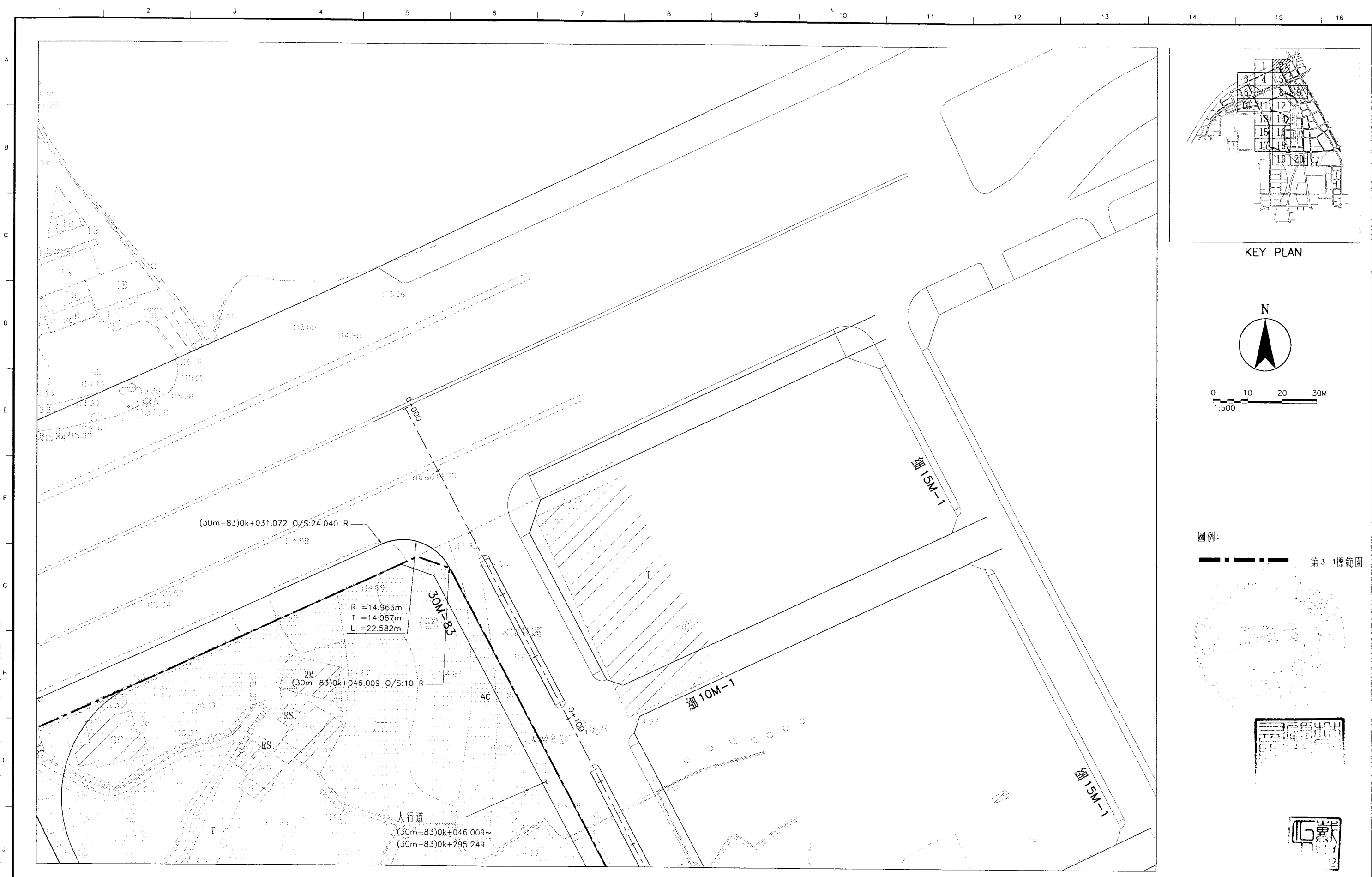
工程名稱  
 臺中市政府水滸經貿園區  
 區段徵收工程第3-1標

圖名  
 道路平面配置圖(1)

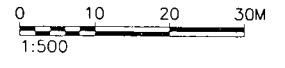

設計單位  
 林同棧工程顧問股份有限公司  
**TYLIN**INTERNATIONAL TAIWAN

設計	複核	中國誠	核准	林永河	圖號 RD-021
繪圖	設計	張球芬	比例	1:500	
設計	設計	柯政亨	日期	101.03	



C:\DATA\CAO\WORK\1007\1\0712556.plt; FILE NAME: 10712556.DWG;



KEY PLAN



圖例：  
 第3-1標範圍



DIR: G:\DATA\CAD\WORK\1007\1\10712557.DWG; BY: hcu; DATE: 2012-03-07; PLOT SCALE: 1:50

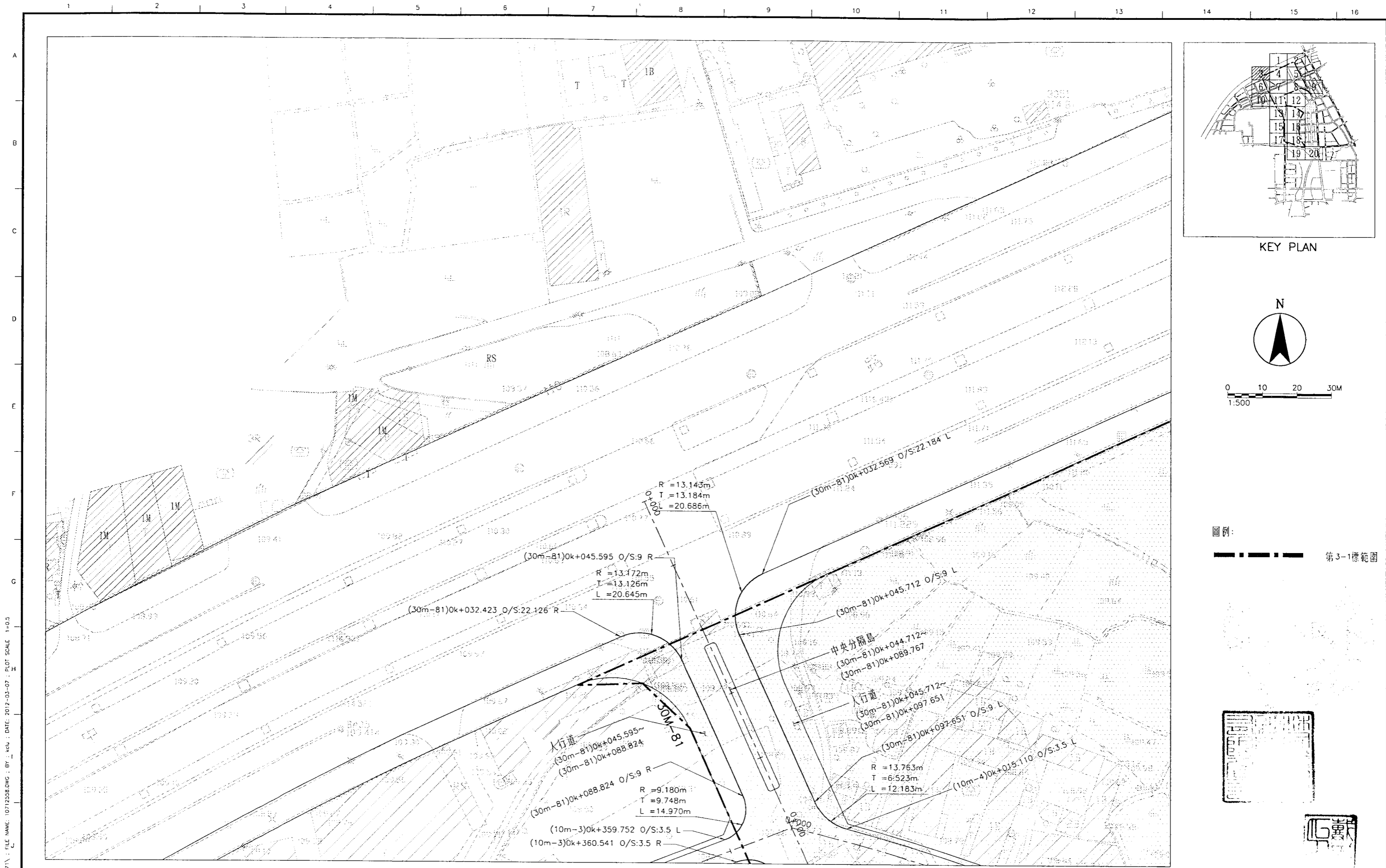
**臺中市政府建設局**  
 Taichung City Government  
 Construction Bureau

工程名稱  
**臺中市政府水湳經貿園區  
 區段徵收工程第3-1標**

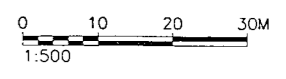
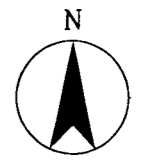
圖名  
**道路平面配置圖(2)**

林同棧工程顧問股份有限公司  
**TYLIN INTERNATIONAL TAIWAN**


設計單位	複核	曾國誠	核准	林政亨	圖號 RD-022
	總圖	張球芬	比例	1:500	
	設計	林政亨	日期	101.03	



KEY PLAN



圖例:  
 - - - - - 第3-1標範圍



DIR: G:\DATA\CAD\WORK\1007\10712556\_position1 2012-03-07 15:24:33  
 FILE NAME: 10712556.DWG ; BY: keu ; DATE: 2012-03-07 ; PLOT SCALE: 1=0.5

**臺中市政府建設局**  
 Taichung City Government  
 Construction Bureau

工程名稱  
**臺中市政府水湳經貿園區**  
**區段徵收工程第3-1標**

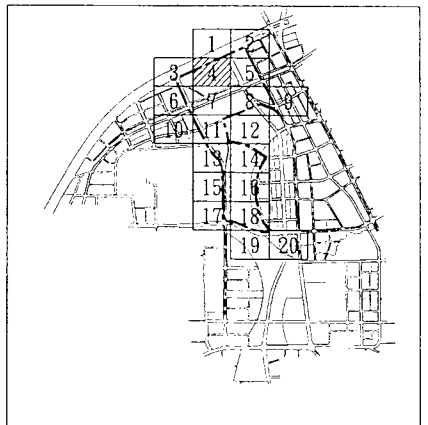
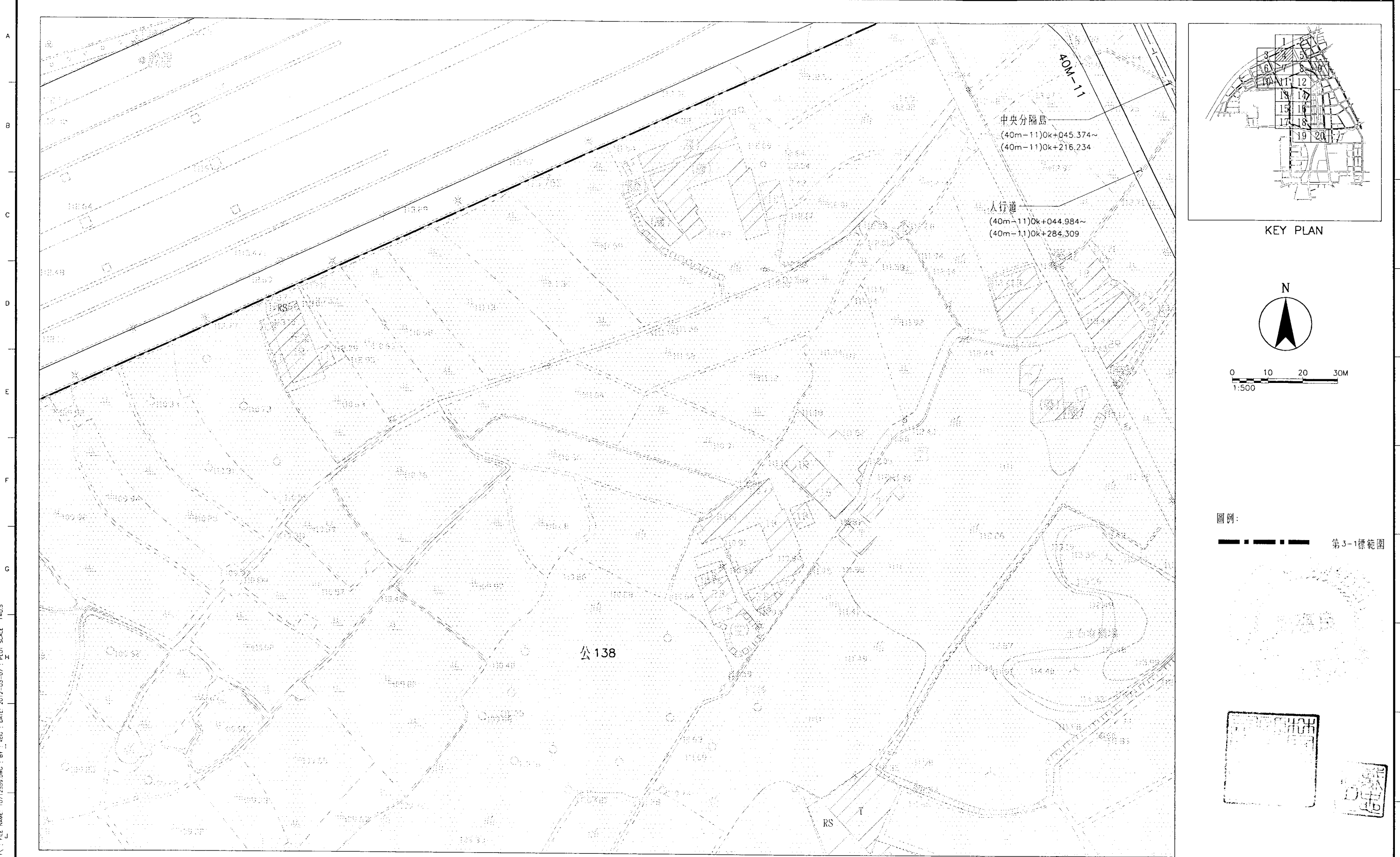
圖名  
**道路平面配置圖(3)**

設計單位  
**林同棧工程顧問股份有限公司**  
**TYLIN INTERNATIONAL TAIWAN**

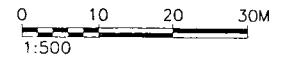

設計單位	審核	曾國誠	核准	林政亨
設計	總圖	林政亨	比例	1:500
	設計	林政亨	日期	101.03

圖號  
**RD-023**


C:\DATA\CAD\WORK\1007\10712556\_position1 2012-03-07 15:24:33



KEY PLAN



圖例：  
 第3-1標範圍



DIR : C:\DATA\CAO\WORK\10071\10712559.DWG ; FILE NAME : 10712559.DWG ; BY : keju ; DATE : 2012-03-07 ; PLOT SCALE : 1=0.5

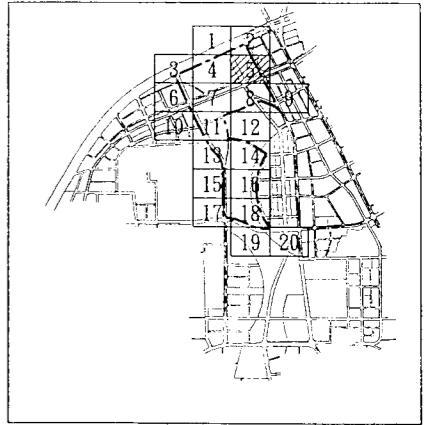
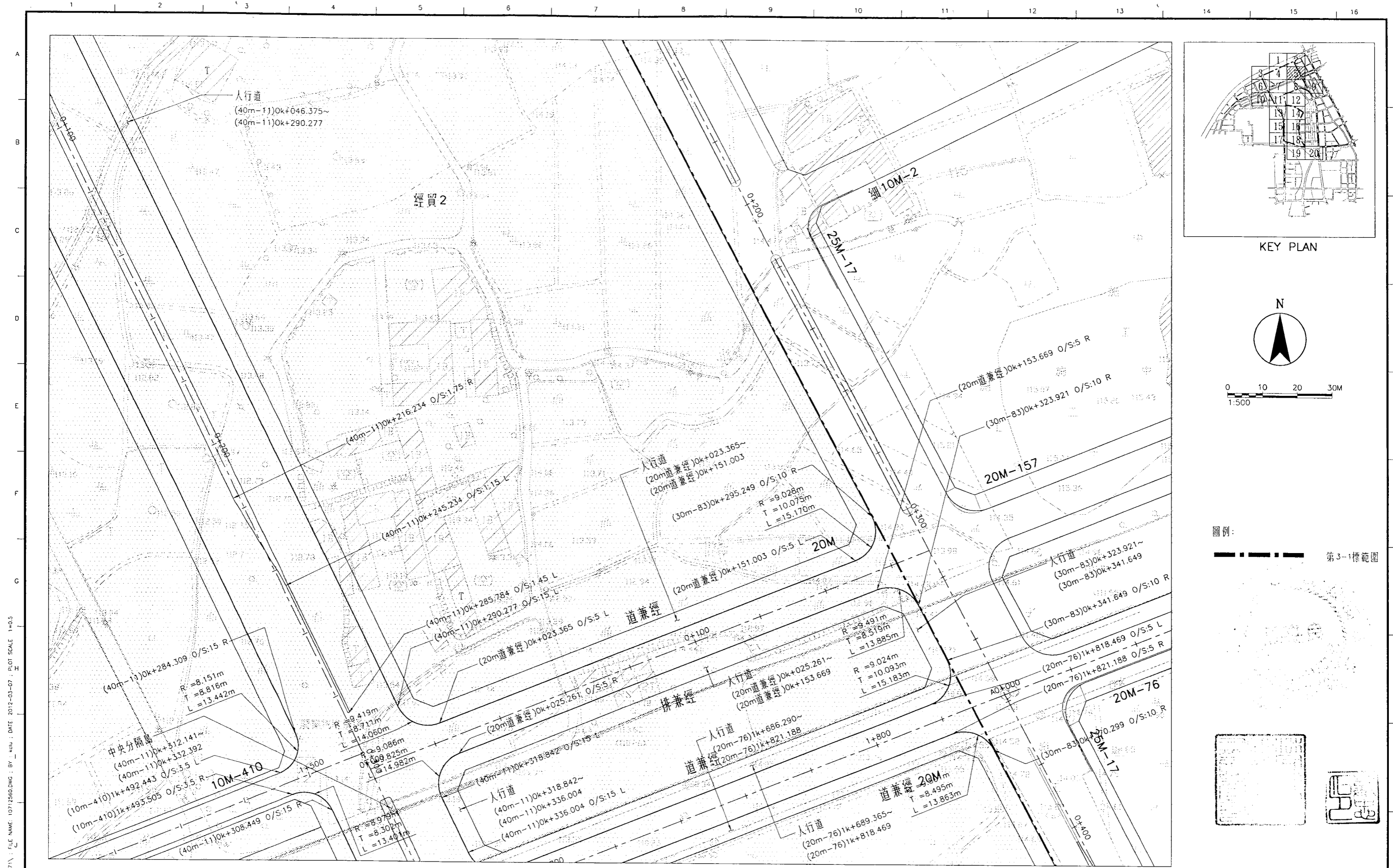
**臺中市政府建設局**  
 Taichung City Government  
 Construction Bureau

工程名稱  
 臺中市政府水湳經貿園區  
 區段徵收工程第3-1標

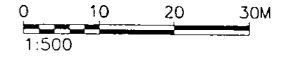
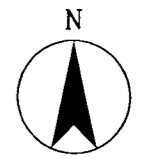
圖名  
 道路平面配置圖(4)

林同棧工程顧問股份有限公司  
**TYLIN**INTERNATIONAL TAIWAN

設計單位	複核	曾國誠	核准	林政亨	圖號	RD-024
	繪圖	張球芬	比例	1:500		
	設計	林政亨	日期	101.03		



KEY PLAN



圖例：  
 - - - - - 第3-1標範圍



DIR: C:\DATA\CAD\WORK\10071\10712560.dwg; BY: KEU; DATE: 2012-03-07; PLOT SCALE: 1=0.5  
 C:\DATA\CAD\WORK\10071\10712560.dwg; plotstation1 2012-03-07 15:24:51

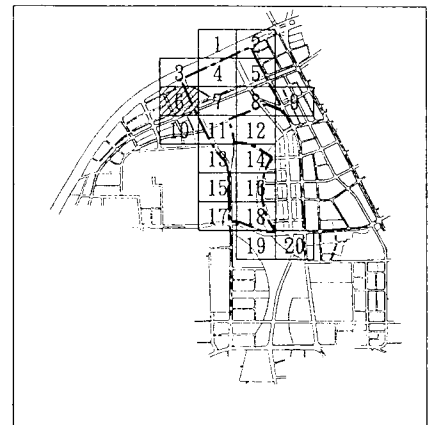
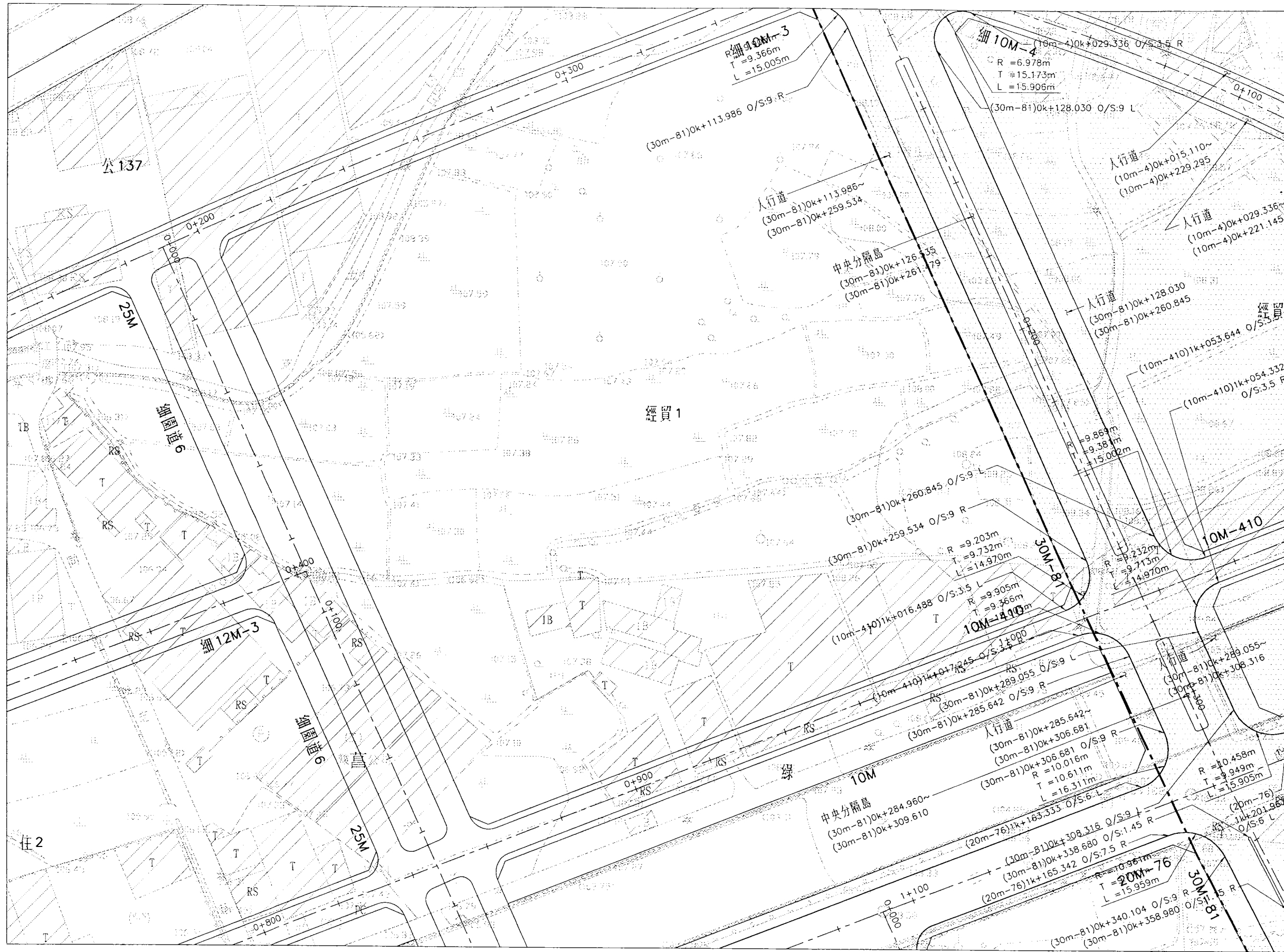
**臺中市政府建設局**  
 Taichung City Government  
 Construction Bureau

工程名稱  
 臺中市政府水湳經貿園區  
 區段徵收工程第3-1標

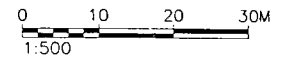
圖名  
 道路平面配置圖(5)

林同棧工程顧問股份有限公司  
**TYLIN** INTERNATIONAL TAIWAN

設計單位	複核	曾國誠	核准	林和河	圖號	RD-025
	繪圖	張球芬	比例	1:500		
	設計	林政亨	日期	101.03		



KEY PLAN



圖例：  
 第3-1標範圍



DIR : C:\DATA\CAD\WORK\10071\ : FILE NAME: 10712561.DWG : BY : kcu : DATE: 2012-03-07 : PLOT SCALE 1=0.5

**臺中市政府建設局**  
 Taichung City Government  
 Construction Bureau

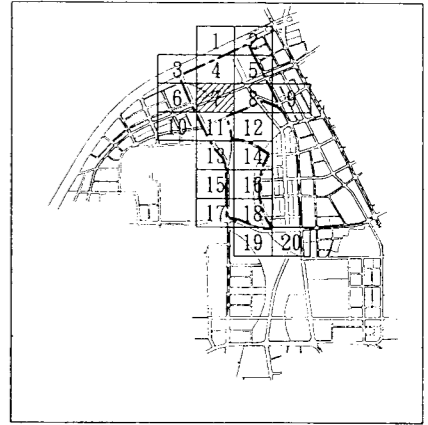
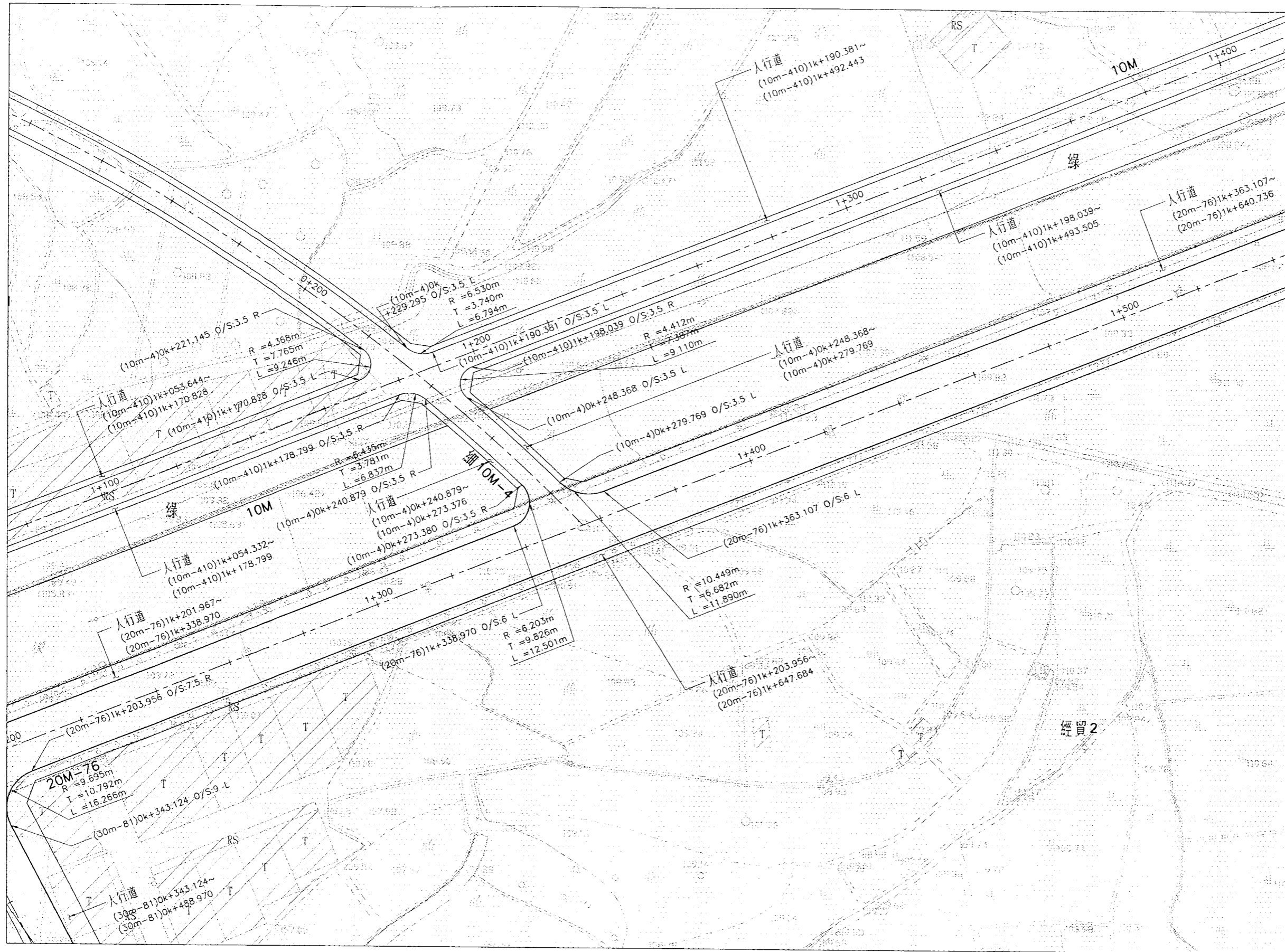
工程名稱  
**臺中市政府水湳經貿園區  
 區段徵收工程第3-1標**

圖名  
**道路平面配置圖(6)**

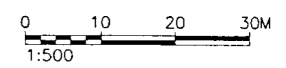

設計單位  
**林同棧工程顧問股份有限公司  
 TYLIN INTERNATIONAL TAIWAN**

設計	複核	中國誠	核准	林政亨	圖號	RD-026
繪圖	繪圖	張球芬	比例	1:500		
設計	設計	林政亨	日期	101.03		

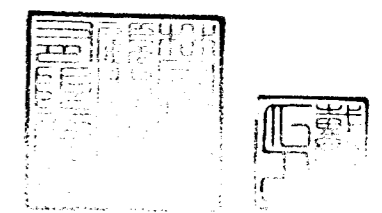
C:\DATA\CAD\WORK\10071\10712561.dwg 2012-03-07 15:25:02



KEY PLAN



圖例：  
 - - - - - 第3-1標範圍



臺中市政府建設局  
 Taichung City Government  
 Construction Bureau

工程名稱  
 臺中市政府水湳經貿園區  
 區段徵收工程第3-1標

圖名  
 道路平面配置圖(7)

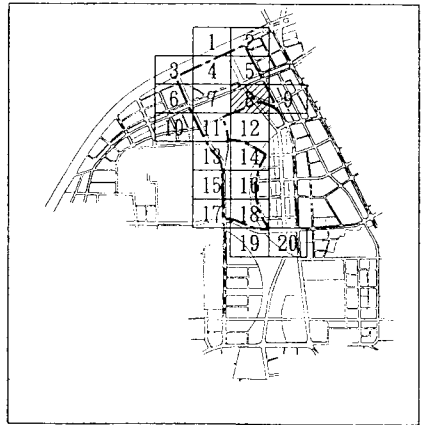
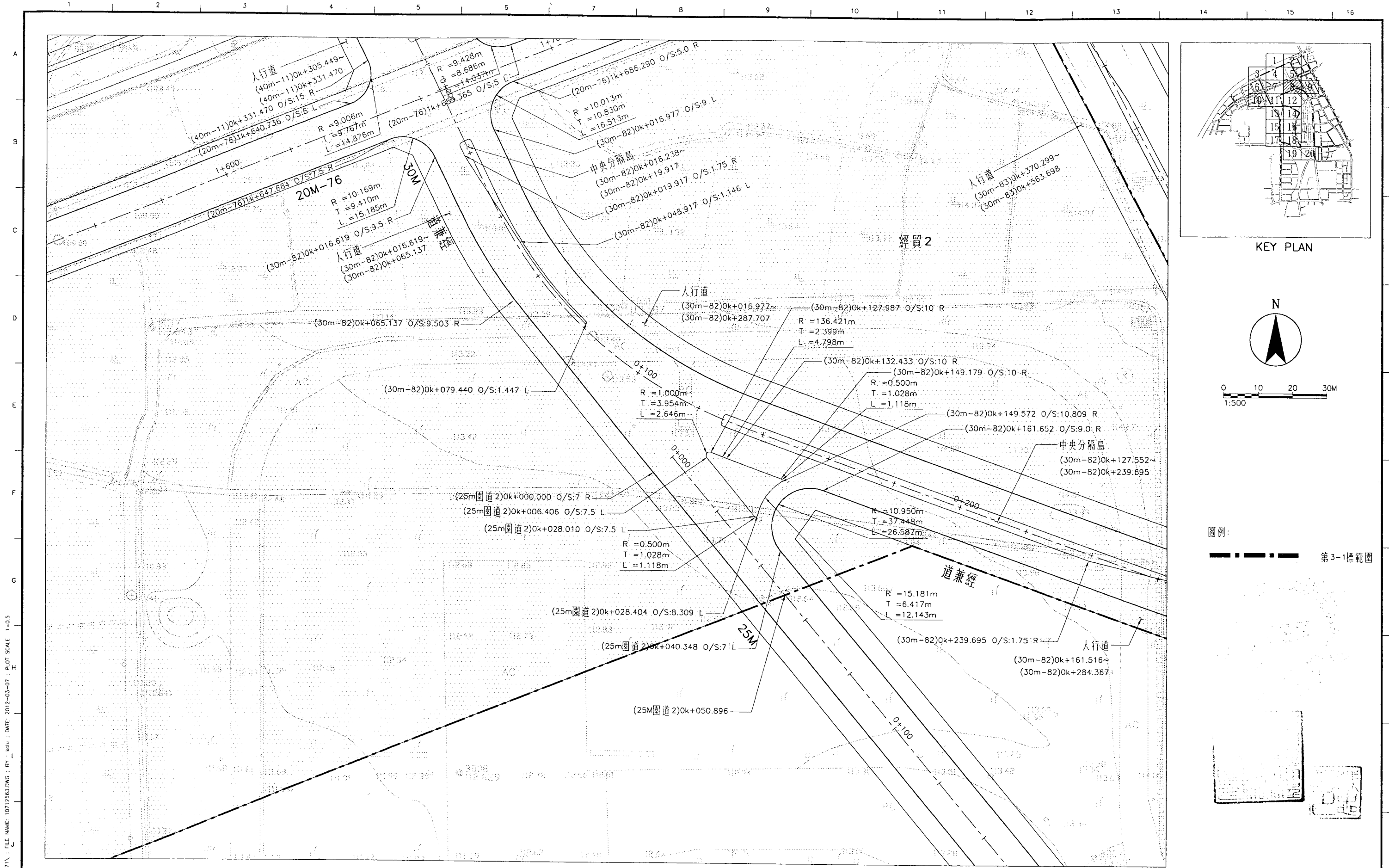
林同棧工程顧問股份有限公司  
 TY-LIN INTERNATIONAL TAIWAN

設計單位	複核	曾國誠	核准	張永河	圖號	RD-027
	繪圖	張球芬	比例	1:500		
	設計	林政亨	日期	101.03		

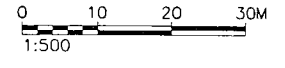
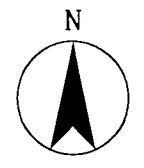
C:\DATA\CAD\WORK\10071\10712562.dwg 2012-03-07 11:25:12

DIR: C:\DATA\CAD\WORK\10071\10712562.DWG; BY: HSH; DATE: 2012-03-07; PLOT SCALE: 1=0.5






KEY PLAN



圖例：  
 - - - - - 第3-1標範圍



DIR: C:\DATA\CAD\WORK\1007\1\10712563.dwg; FILE NAME: 10712563.DWG; BY: kcb; DATE: 2012-03-07; PLOT SCALE: 1:500

**臺中市政府建設局**  
 Taichung City Government  
 Construction Bureau

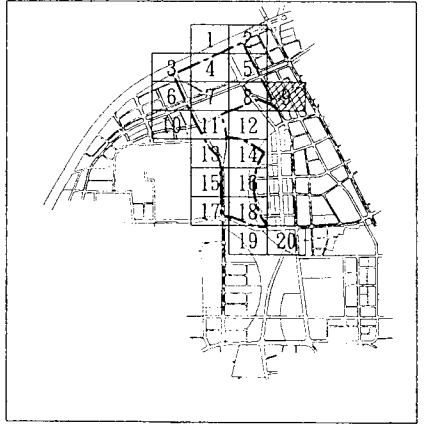
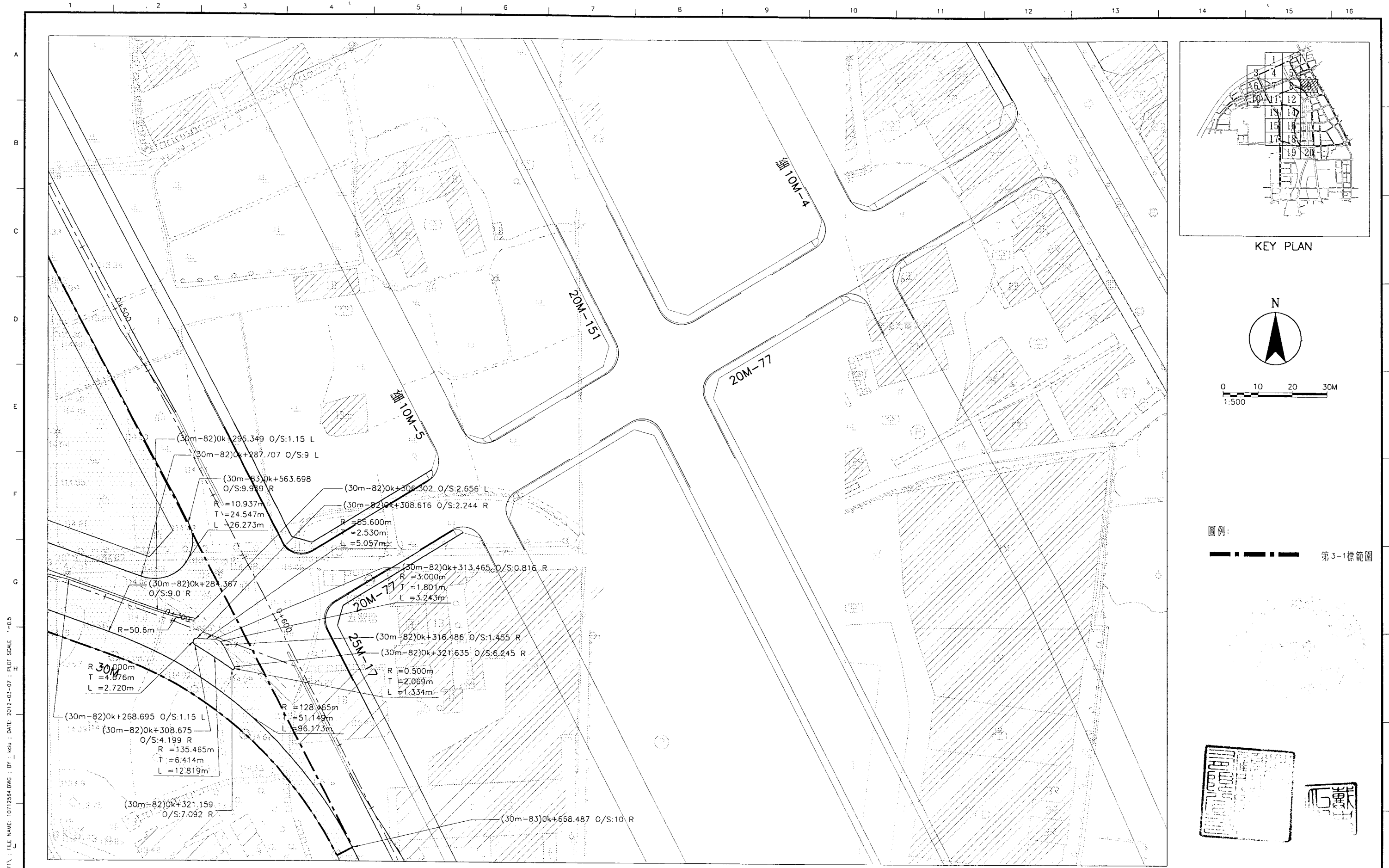
工程名稱  
 臺中市政府水湳經貿園區  
 區段徵收工程第3-1標

圖名  
 道路平面配置圖(8)

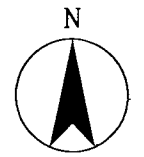
林同棧工程顧問股份有限公司  
**TYLIN** INTERNATIONAL TAIWAN

設計單位	覆核	曾國誠	核准	林政亨	圖號	RD-028
	繪圖	張球芬	比例	1:500		
	設計	林政亨	日期	101.03		

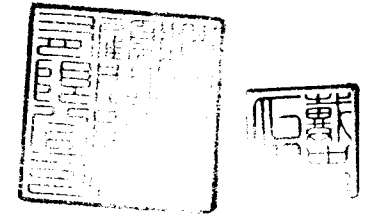
C:\DATA\CAD\WORK\1007\1\10712563.dwg; FILE NAME: 10712563.DWG; BY: kcb; DATE: 2012-03-07; PLOT SCALE: 1:500



KEY PLAN



圖例：  
 - - - - - 第3-1標範圍



DIR: C:\DATA\CAO\WORK\1007\10712564.DWG : BY: kcu : DATE: 2012-03-07 : PLOT SCALE: 1:500  
 C:\DATA\CAO\WORK\1007\10712564 : plotstation1 : 2012-03-07 15:25:33

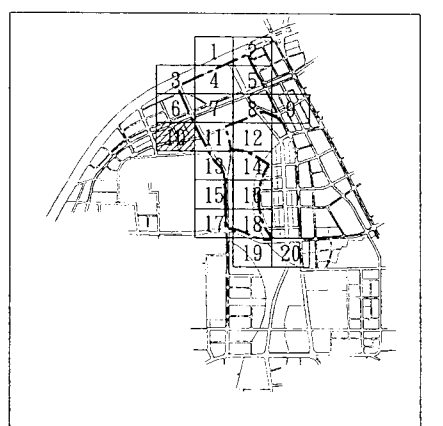
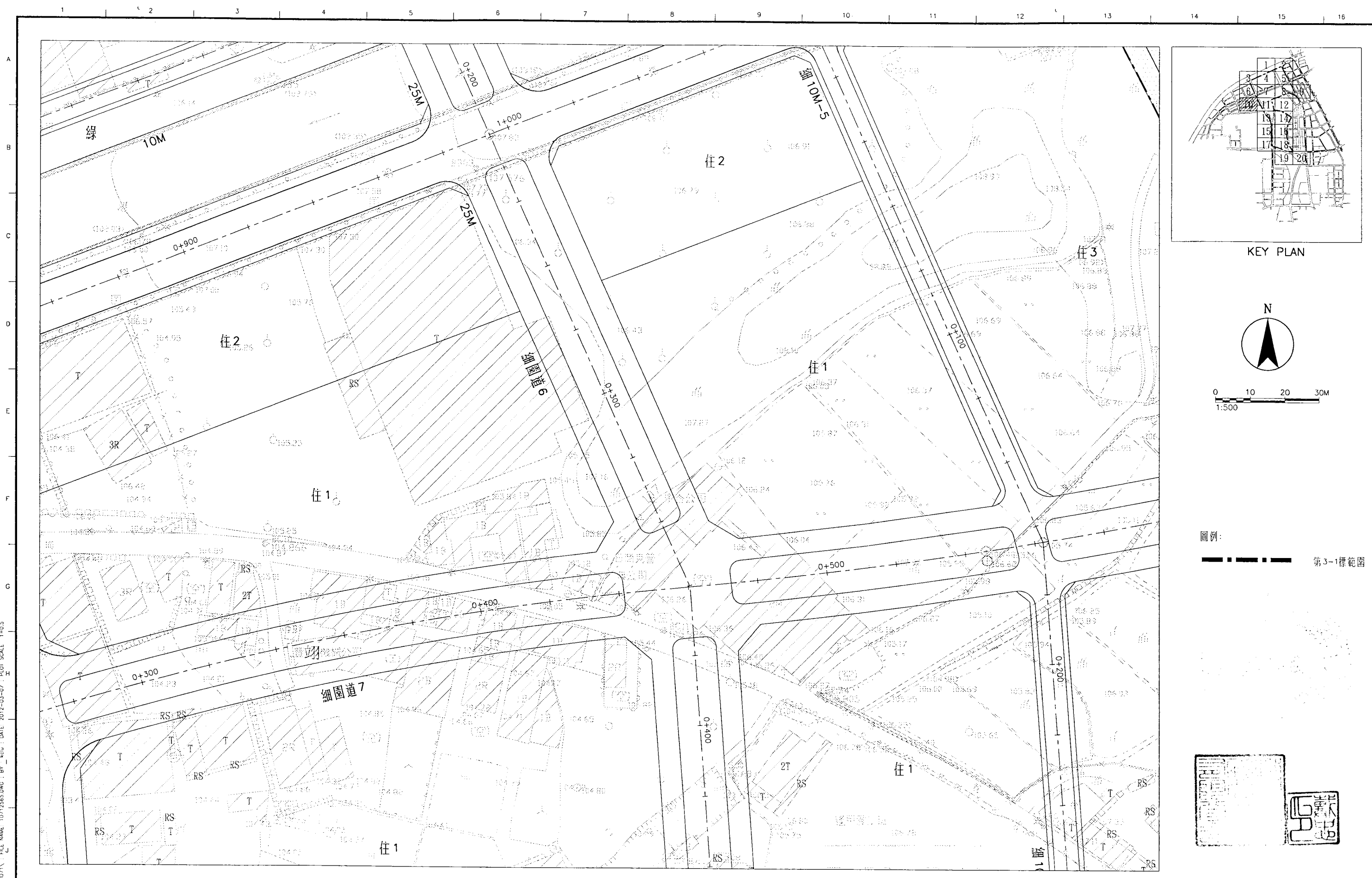
**臺中市政府建設局**  
 Taichung City Government  
 Construction Bureau

工程名稱  
**臺中市政府水湳經貿園區**  
**區段徵收工程第3-1標**

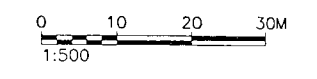
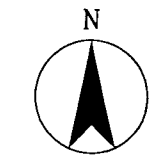
圖名  
**道路平面配置圖(9)**

林同棧工程顧問股份有限公司  
**TYLIN INTERNATIONAL TAIWAN**

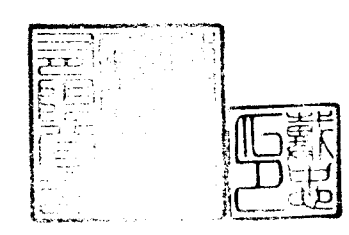
設計單位	複核	曾國誠	核准	林政亨	圖號	RD-029
	繪圖	張球峇	比例	1:500		
	設計	林政亨	日期	101.03		



KEY PLAN



圖例：  
 第3-1標範圍



DIR: C:\DATA\CAD\WORK\10071\10712565.DWG; BY: KEU; DATE: 2012-03-07; PLOT SCALE: 1=0.5

**臺中市政府建設局**  
 Taichung City Government  
 Construction Bureau

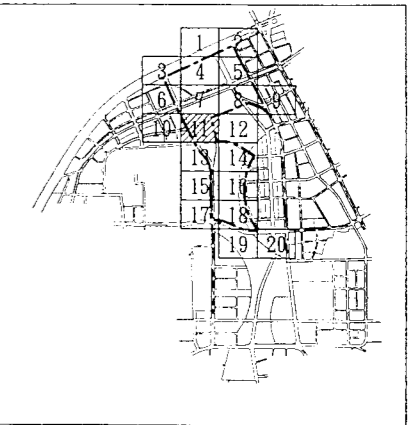
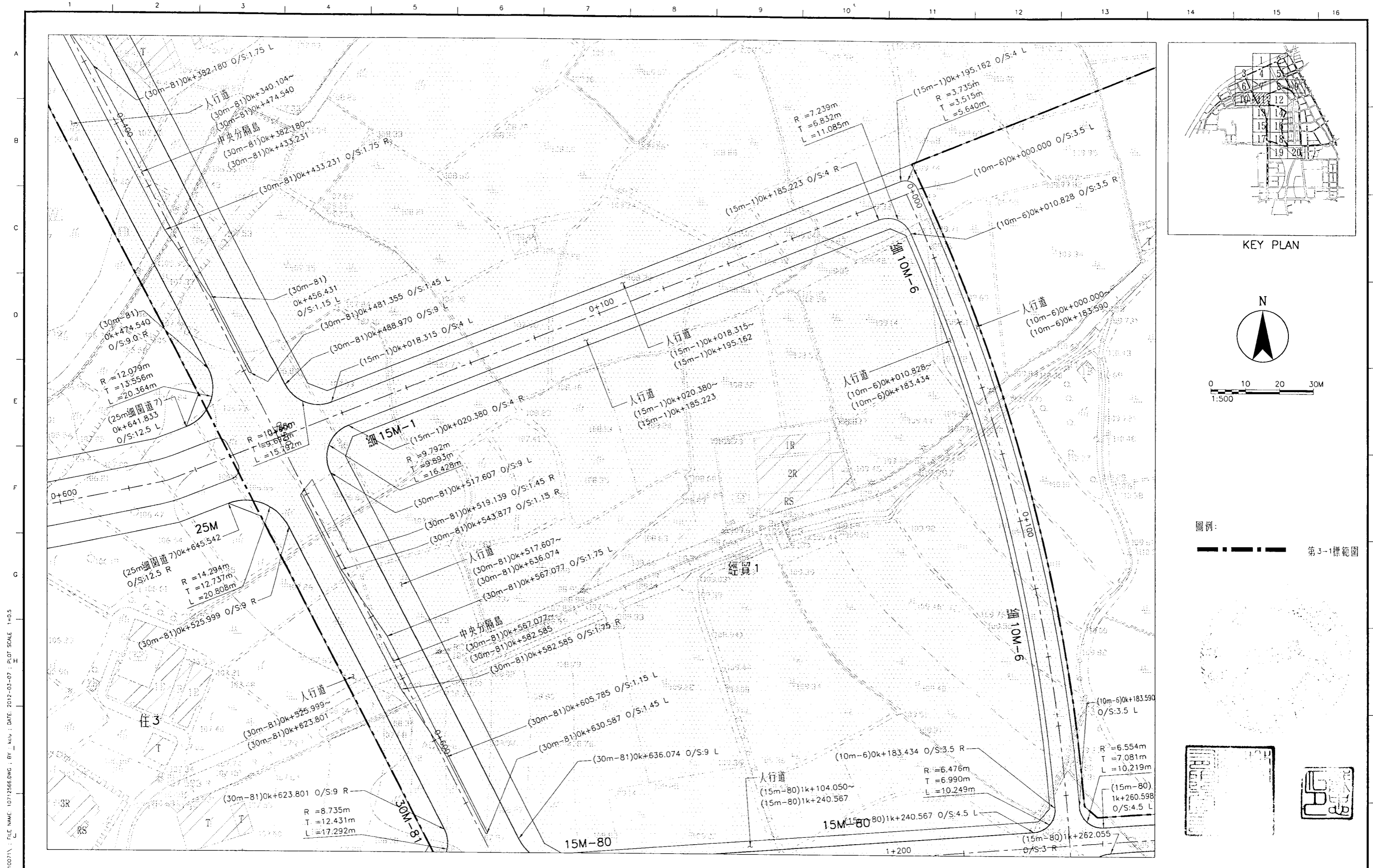
工程名稱  
 臺中市政府水湳經貿園區  
 區段徵收工程第3-1標

圖名  
 道路平面配置圖(10)

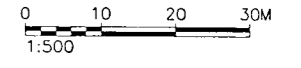

林同棧工程顧問股份有限公司  
**TYLIN**INTERNATIONAL TAIWAN

設計單位	複核	曾國誠	核准	林政亨	圖號	RD-030
	繪圖	張淑芬	比例	1:500		
	設計	林政亨	日期	101.03		

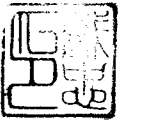

C:\DATA\CAD\WORK\10071\10712565.DWG; 2012-03-07 15:25:43



KEY PLAN



圖例：  
 - - - - - 第3-1標範圍



DIR: C:\DATA\CAD\WORK\100711\10712566.dwg; FILE NAME: 10712566.DWG; BY: KEU; DATE: 2012-03-07; PLOT SCALE: 1=0.5

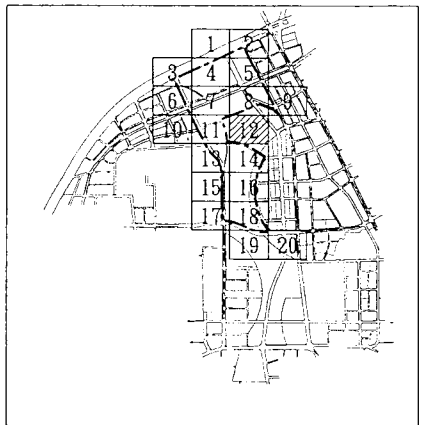
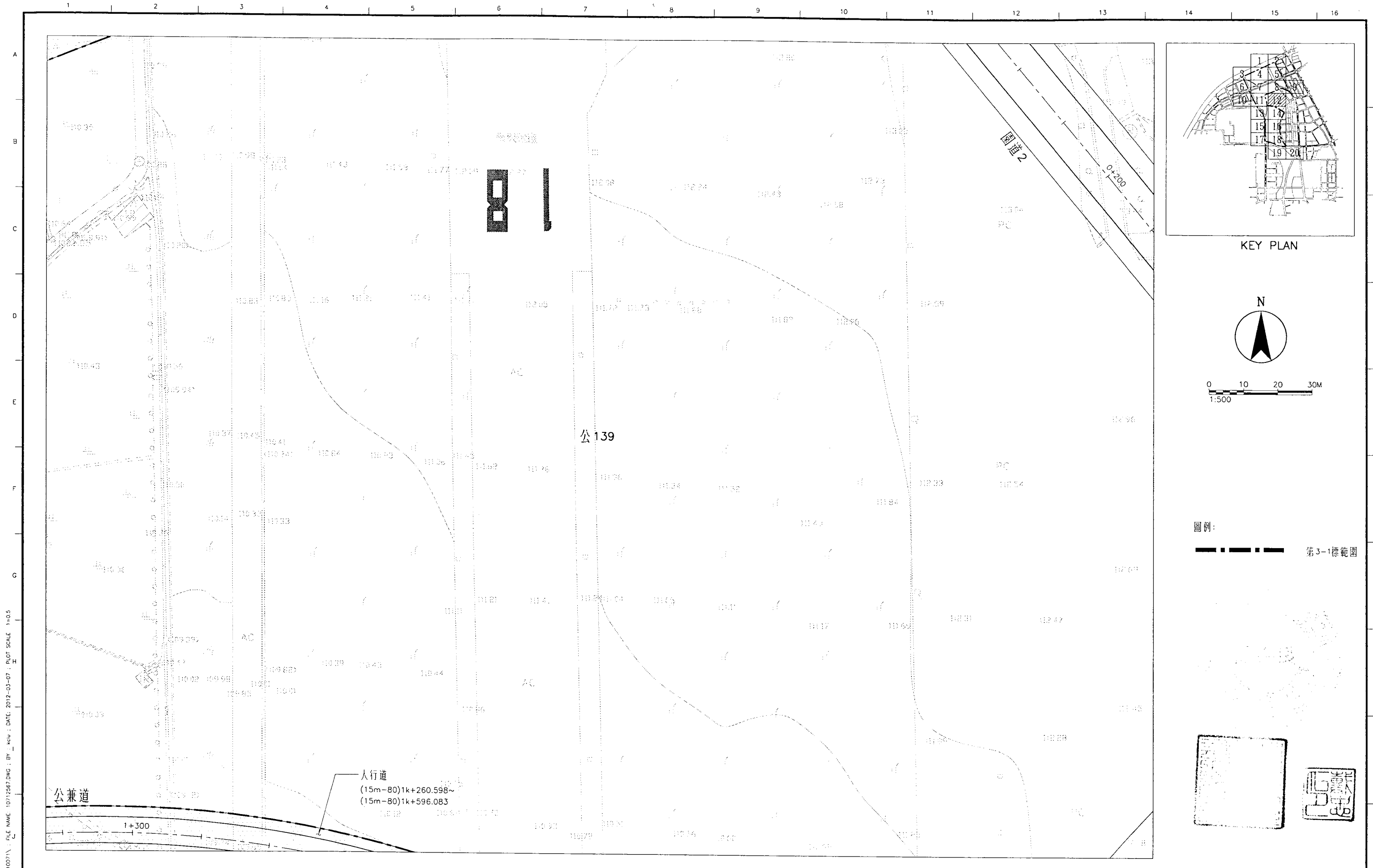
**臺中市政府建設局**  
 Taichung City Government  
 Construction Bureau

工程名稱  
 臺中市政府水湳經貿園區  
 區段徵收工程第3-1標

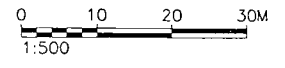
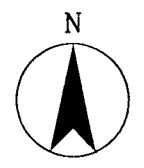
圖名  
 道路平面配置圖(11)

設計單位  
 林同棧工程顧問股份有限公司  
**TYLIN** INTERNATIONAL TAIWAN

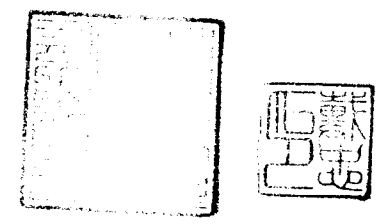
設計單位	復核	中國誠	核准	林政亨	圖號	RD-031
	繪圖	張淑芬	比例	1:500		
	設計	林政亨	日期	101.03		



KEY PLAN



圖例：  
 - - - - - 第3-1標範圍



DIR: C:\DATA\CAD\WORK\1007\1\10712567.DWG; BY: kcw; DATE: 2012-03-07; PLOT SCALE: 1=0.5

**臺中市政府建設局**  
 Taichung City Government  
 Construction Bureau

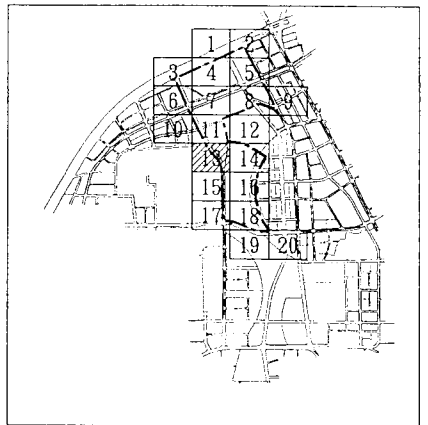
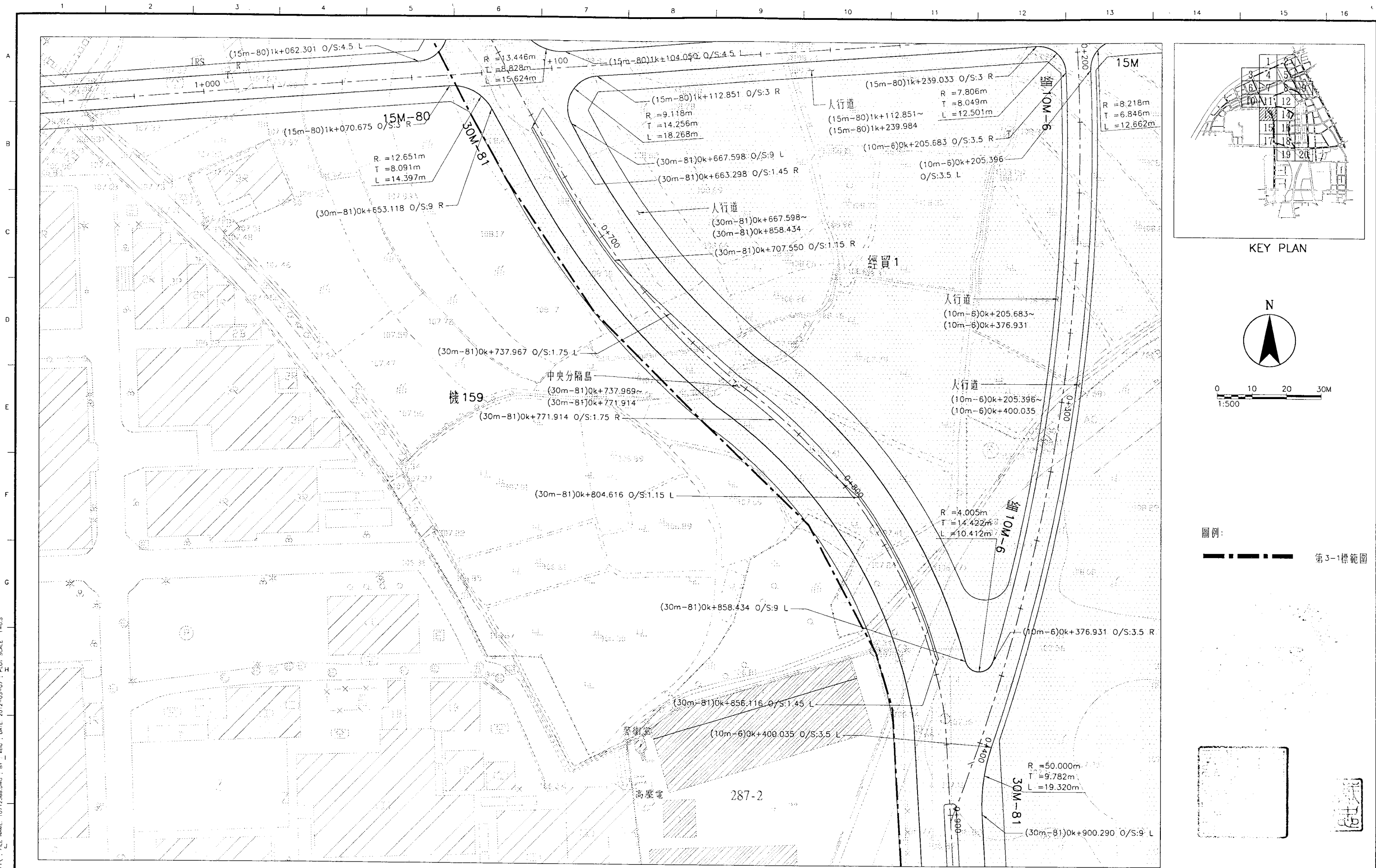
工程名稱  
 臺中市政府水湳經貿園區  
 區段徵收工程第3-1標

圖名  
 道路平面配置圖(12)

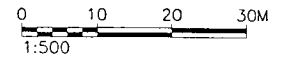

林同棧工程顧問股份有限公司  
**TYLIN**INTERNATIONAL TAIWAN

設計單位	複核	曾國誠	核准	林永河	圖號	RD-032
	繪圖	張球芬	比例	1:500		
	設計	柯政亨	日期	101.03		

C:\DATA\CAD\WORK\1007\1\10712567.DWG; 2012-03-07 15:26:07



KEY PLAN



圖例:  
 - - - - - 第3-1標範圍



DIR: C:\DATA\CAD\WORK\1007\1\10712566.dwg; FILE NAME: 10712566.DWG; BY: kku; DATE: 2012-03-07; PLOT SCALE: 1=0.5

**臺中市政府建設局**  
 Taichung City Government  
 Construction Bureau

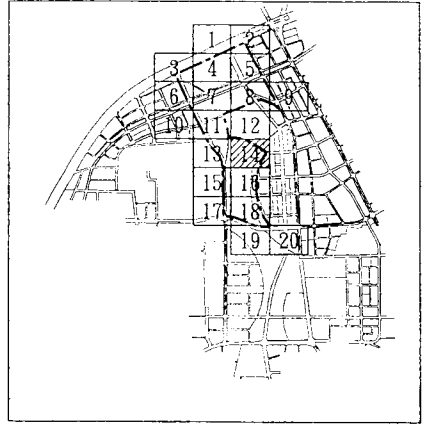
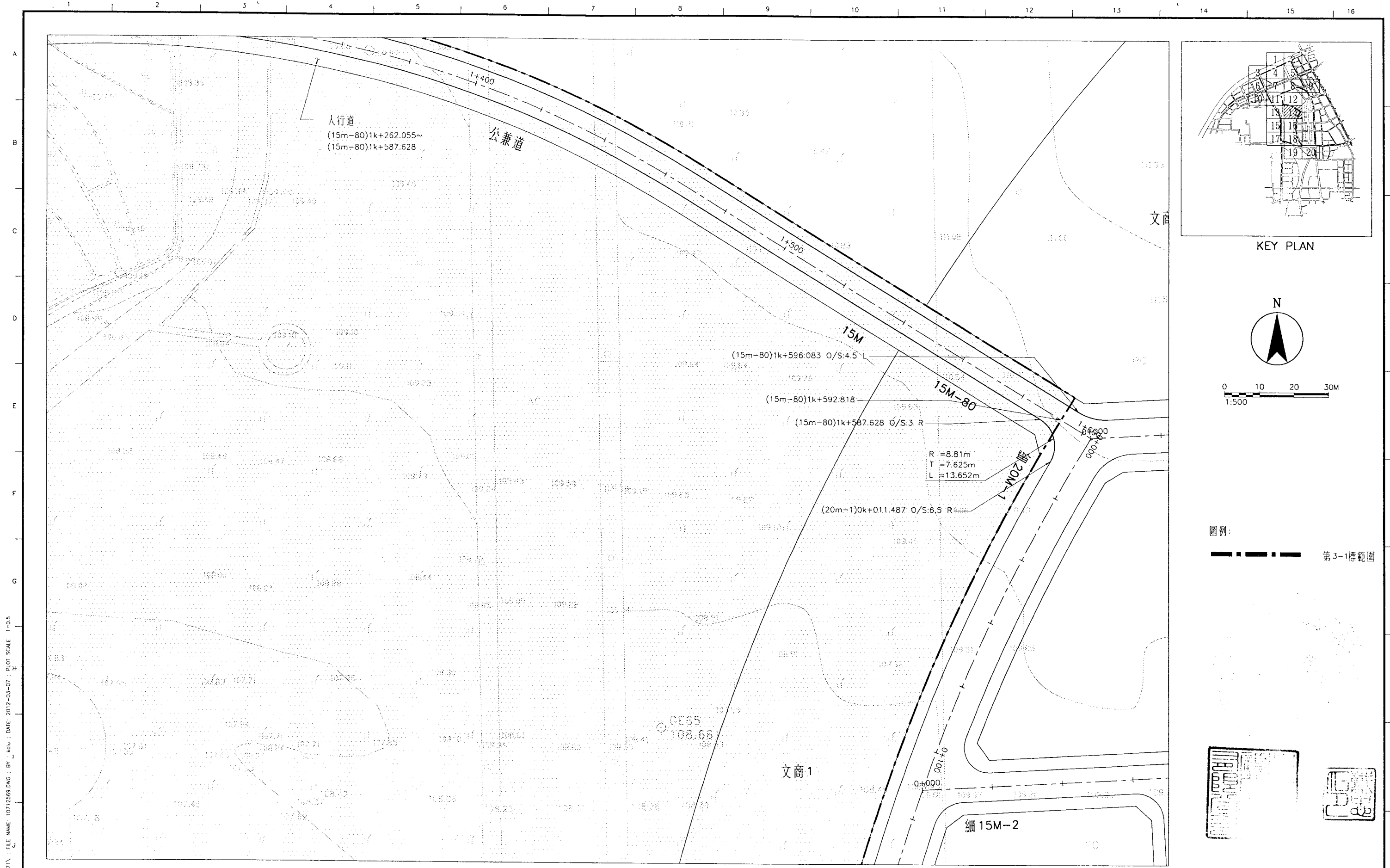
工程名稱  
 臺中市政府水湳經貿園區  
 區段徵收工程第3-1標

圖名  
 道路平面配置圖(13)

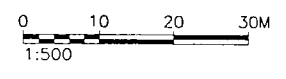
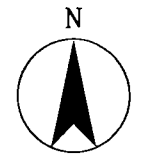
林同棧工程顧問股份有限公司  
**TYLIN**INTERNATIONAL TAIWAN

設計單位	複核	曾國誠	核准	林政亨	圖號	RD-033
	繪圖	張球芬	比例	1:500		
	設計	林政亨	日期	101.03		

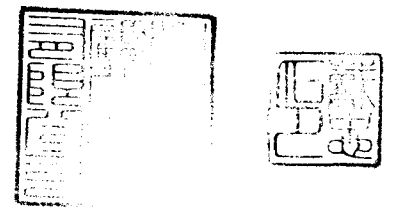
C:\DATA\CAD\WORK\1007\1\10712566.dwg; FILE NAME: 10712566.DWG; BY: kku; DATE: 2012-03-07; PLOT SCALE: 1=0.5



KEY PLAN



圖例:  
 - - - - - 第3-1標範圍



DIR: G:\DATA\CAD\WORK\1071\10712569\_position1 2012-03-07 15:26:29

**臺中市政府建設局**  
 Taichung City Government  
 Construction Bureau

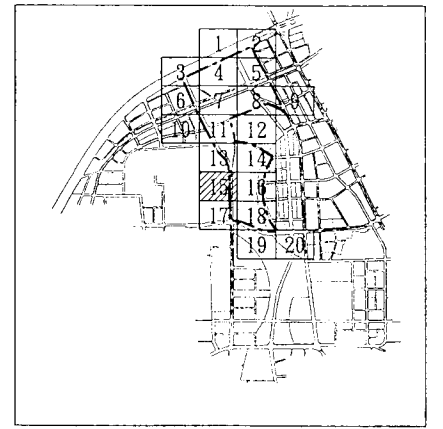
工程名稱  
**臺中市政府水湳經貿園區  
 區段徵收工程第3-1標**

圖名  
**道路平面配置圖(14)**

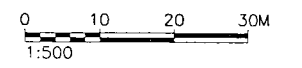

林同棧工程顧問股份有限公司  
**TYLIN**INTERNATIONAL TAIWAN

設計單位	複核	繪圖	設計	核准	比例	日期
	曾國誠	張球芬	林政亨	林政亨	1:500	101.03

圖號  
**RD-034**



KEY PLAN






圖例：  
 第3-1標範圍

人行  
 (30m-81)0k+653.118~  
 (30m-81)1k+310.983

人行  
 (30m-81)0k+900.290~  
 (30m-81)1k+304.063

中央分隔島  
 (30m-81)0k+896.816~  
 (30m-81)1k+235.065

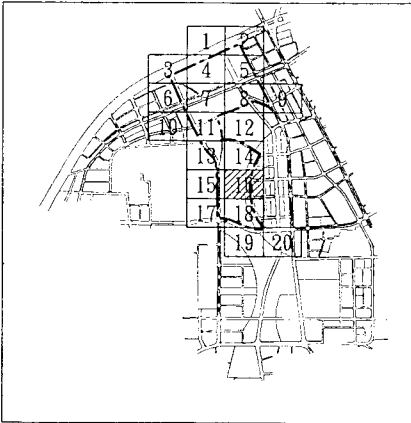
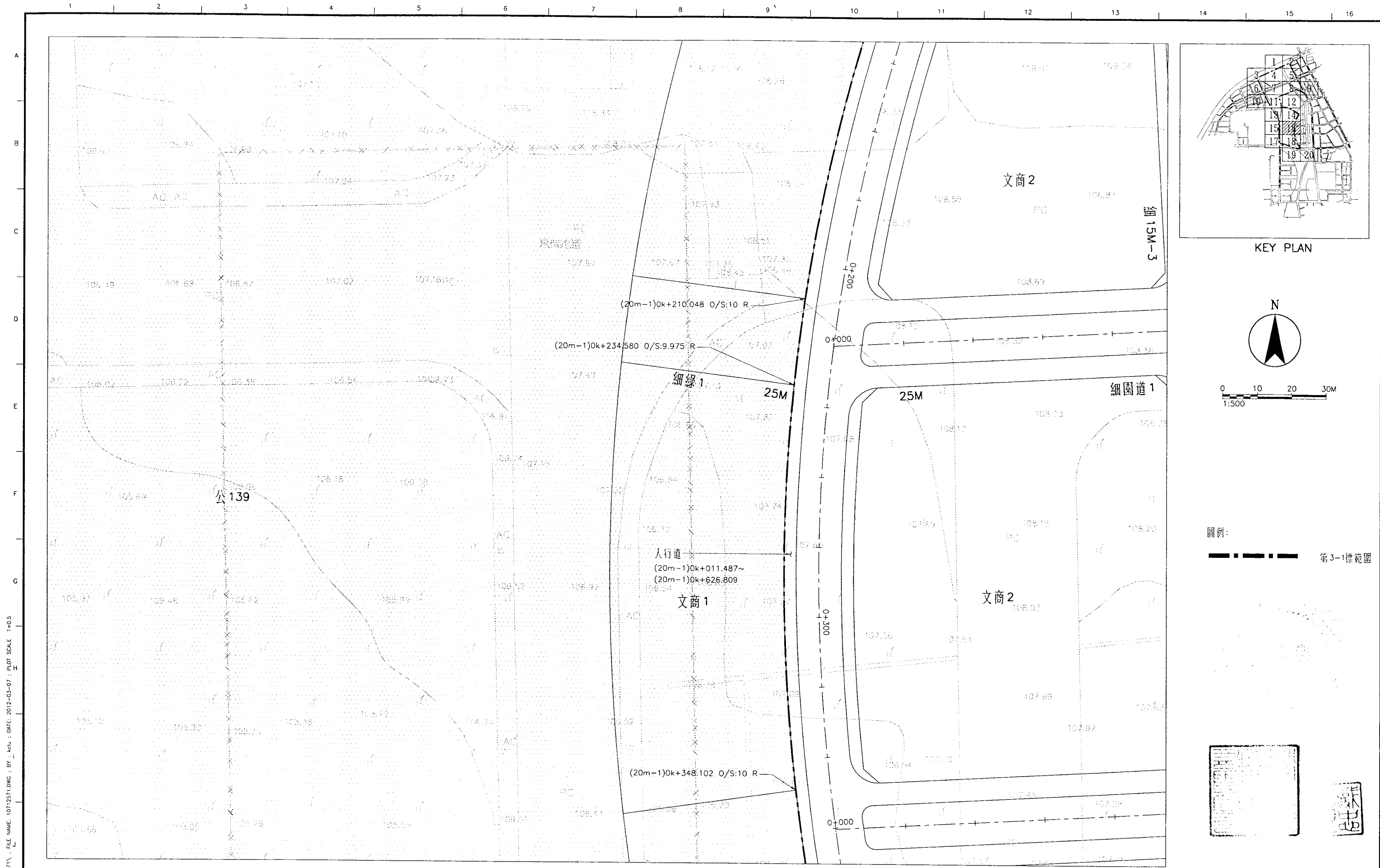


DIR: G:\DATA\CAO\WORK\10711\107112570.DWG; BY: kku; DATE: 2012-03-07; PLOT SCALE: 1=0.5

<b>臺中市政府建設局</b> Taichung City Government Construction Bureau	工程名稱 臺中市政府水滷經貿園區 區段徵收工程第3-1標	圖名 道路平面配置圖(15)	林同棧工程顧問股份有限公司 <b>TYLIN</b> INTERNATIONAL TAIWAN		設計單位 設計 核 核 繪 圖 設 計	核 核 曾國誠 核准 林政亨	圖號 RD-035
			比例 1:500				
			日期 101.03				

G:\DATA\CAO\WORK\10711\107112570.plotstation1 2012-03-07T15:26:43





KEY PLAN



圖例：  
 ———— 第3-1標範圍



DIR: G:\DATA\CAD\WORK\10071\10712571.DWG; BY: hch; DATE: 2012-03-07; PLOT SCALE: 1:500

**臺中市政府建設局**  
 Taichung City Government  
 Construction Bureau

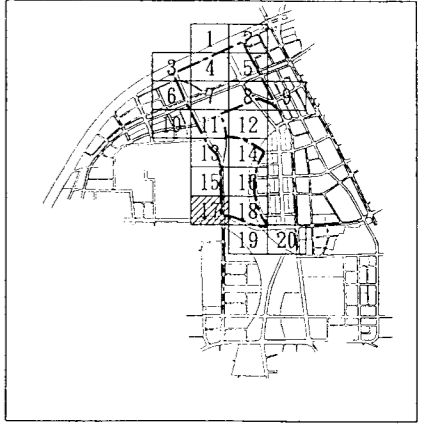
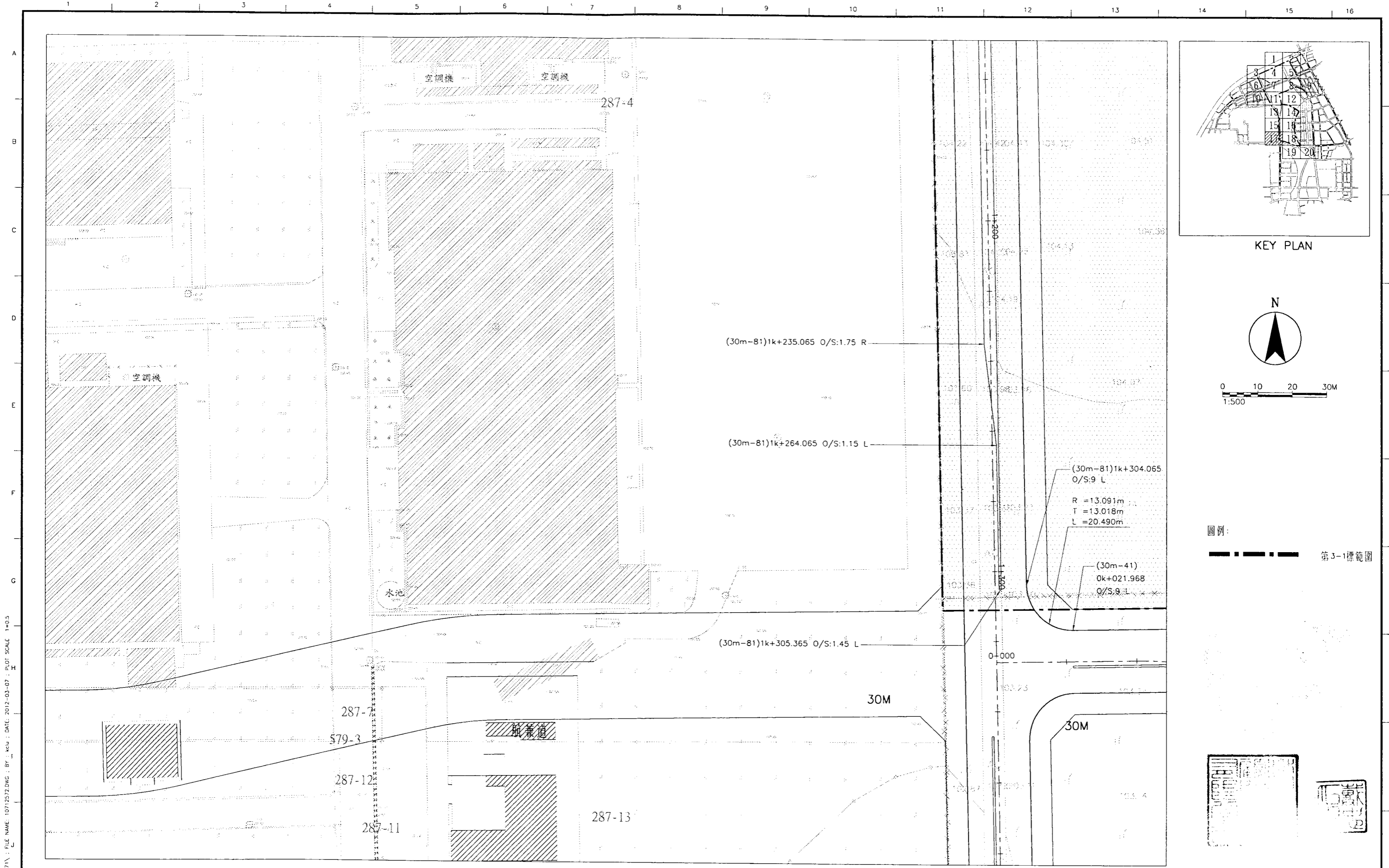
工程名稱  
 臺中市政府水湳經貿園區  
 區段徵收工程第3-1標

圖名

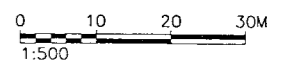

道路平面配置圖(16)

林同棧工程顧問股份有限公司  
**TYLIN**INTERNATIONAL TAIWAN


設計單位	複核	曾國誠	核准	林政亨	圖號	RD-036
	繪圖	張球芬	比例	1:500		
	設計	林政亨	日期	101.03		



KEY PLAN



圖例:  
 ———— 第3-1標範圍



**臺中市政府建設局**  
 Taichung City Government  
 Construction Bureau

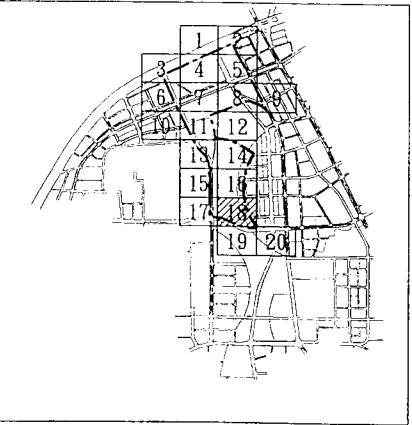
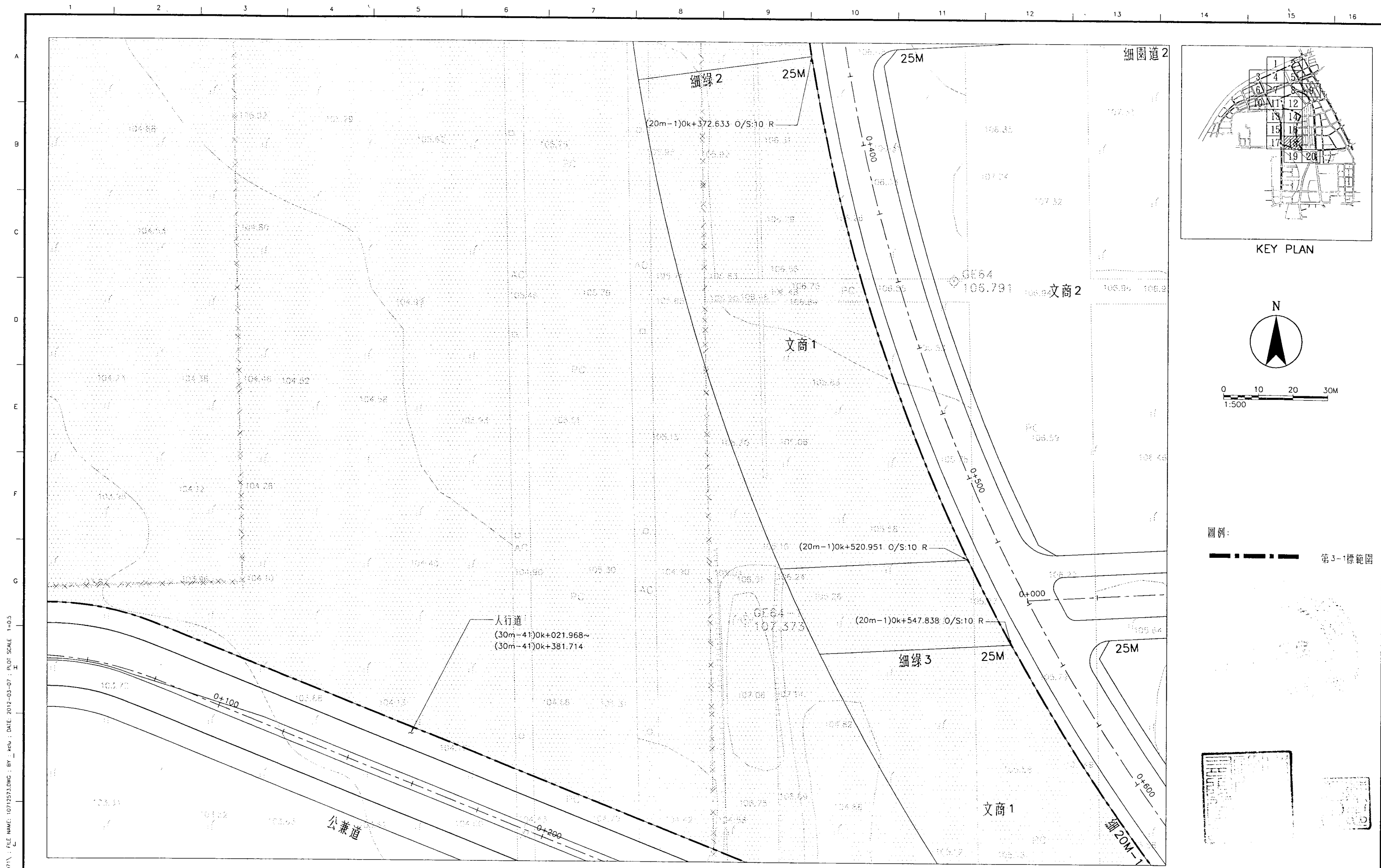
工程名稱  
 臺中市政府水滸經貿園區  
 區段徵收工程第3-1標

圖名  
 道路平面配置圖(17)

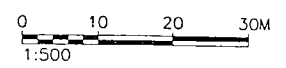

林同棧工程顧問股份有限公司  
**TY-LIN**INTERNATIONAL TAIWAN

設計單位	複核	曾國誠	核准	林同河	圖號	RD-037
	繪圖	張球芬	比例	1:500		
	設計	柯政亨	日期	101.03		


G:\DATA\CAD\WORK\1007\10712572 - plotstation1 2012-03-07 15:27:07  
 DIR: G:\DATA\CAD\WORK\1007\10712572.DWG : BY: KCU : DATE: 2012-03-07 : PLOT SCALE: 1=0.5



KEY PLAN



圖例：  
 ———— 第3-1標範圍



DR : C:\DATA\CAD\WORK\10071\1071253\provision1 2012-03-07T15:27:19  
 FILE NAME: 1071253.DWG : BY : DAIE : DATE: 2012-03-07 : PLOT SCALE 1:0.5

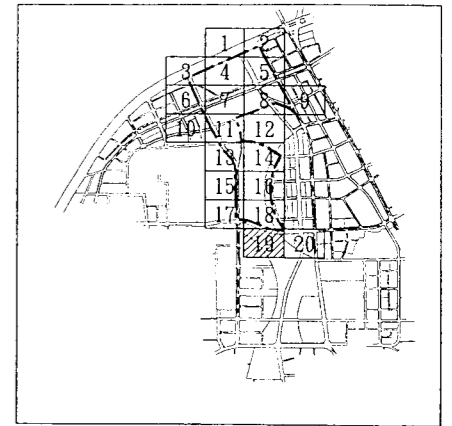
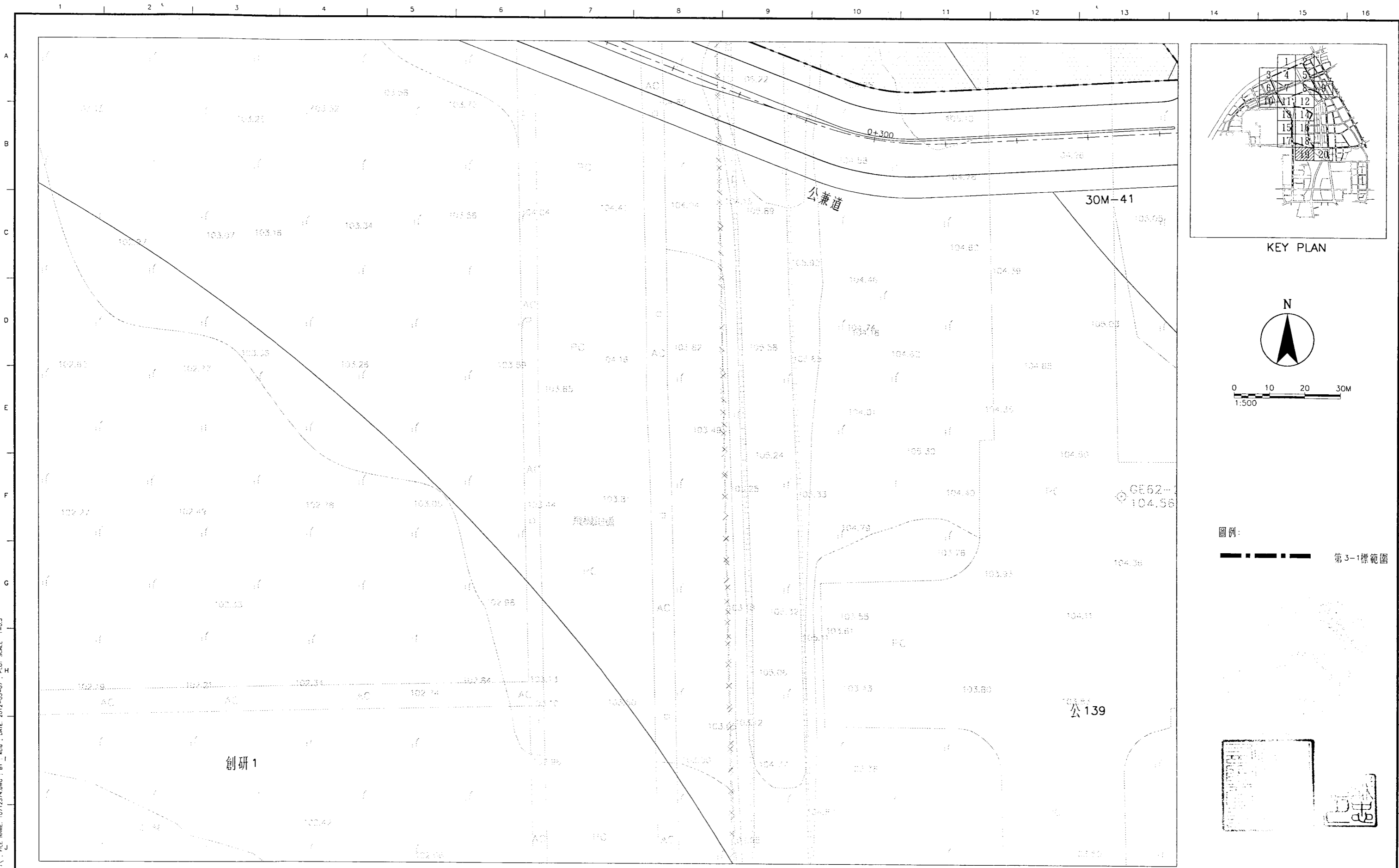
**臺中市政府建設局**  
 Taichung City Government  
 Construction Bureau

工程名稱  
 臺中市政府水湳經貿園區  
 區段徵收工程第3-1標

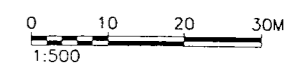

圖名  
 道路平面配置圖(18)

林同棧工程顧問股份有限公司  
**TYLIN**INTERNATIONAL TAIWAN


設計單位	複核	曾國誠	核准	林政亨	圖號	RD-038
	繪圖	張球芬	比例	1:500		
	設計	林政亨	日期	101.03		



KEY PLAN



圖例：  
 第3-1標範圍



DIR : C:\DATA\CAD\WORK\10071\10712574 - FILE NAME: 10712574.DWG : BY : NEW : DATE: 2012-03-07 : PLOT SCALE: 1=0.5

**臺中市政府建設局**  
 Taichung City Government  
 Construction Bureau

工程名稱  
**臺中市政府水湳經貿園區  
 區段徵收工程第3-1標**

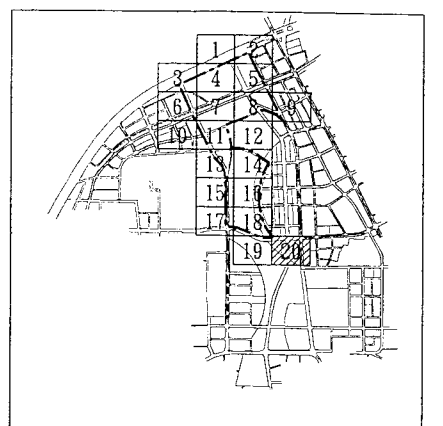
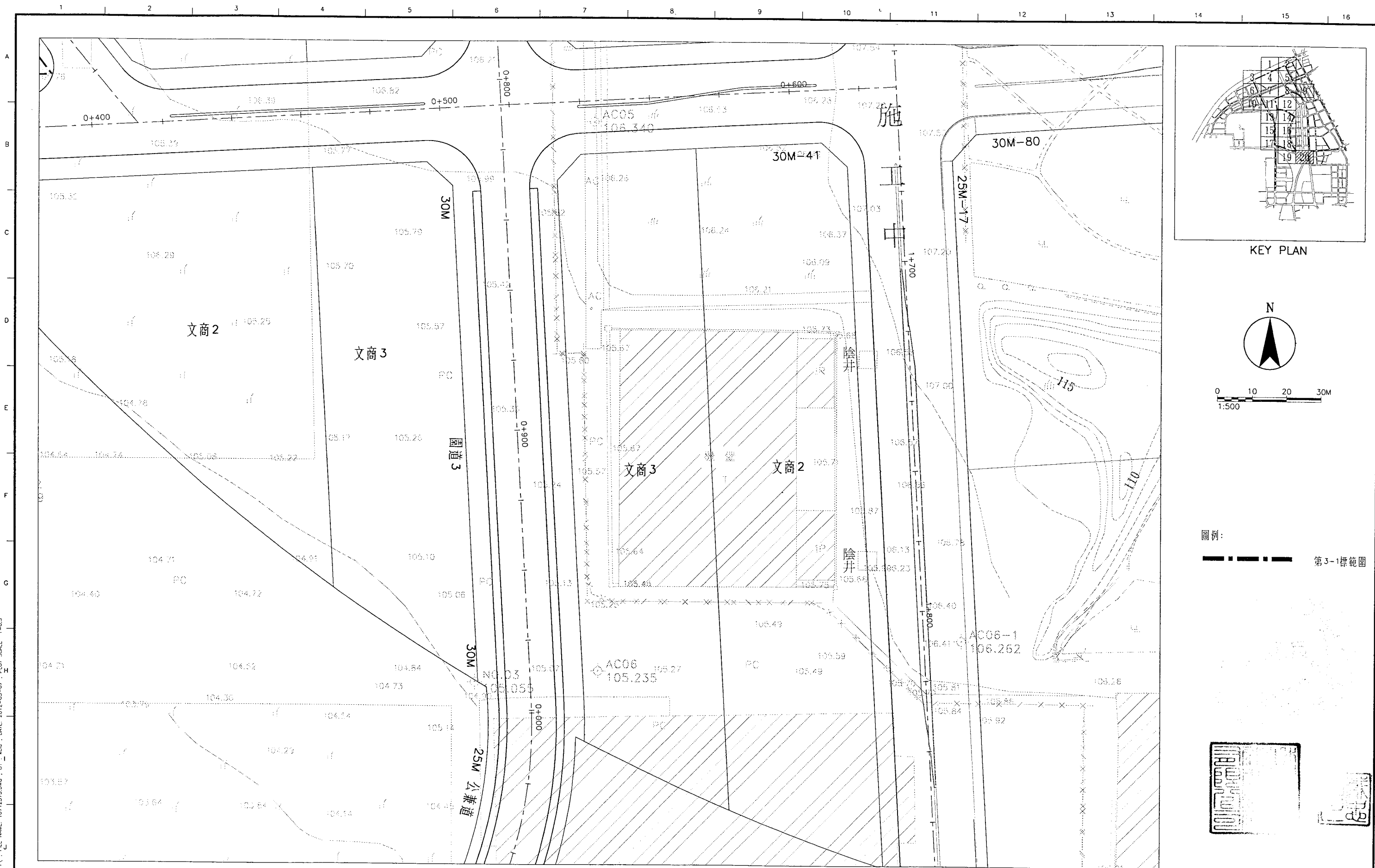
圖名  
**道路平面配置圖(19)**

設計單位  
**林同棧工程顧問股份有限公司  
 TYLIN INTERNATIONAL TAIWAN**

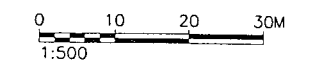
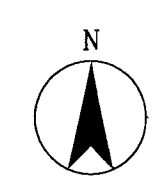
設計單位	複核	會國誠	核准	林政亨
繪圖	張球芬	比例	1:500	
設計	林政亨	日期	101.03	

圖號  
**RD-039**


C:\DATA\CAD\WORK\10071\10712574 - plotation1 2012-03-07 15:27:29



KEY PLAN



圖例：  
 第3-1標範圍



<b>臺中市政府建設局</b> Taichung City Government Construction Bureau	工程名稱 臺中市政府水滸經貿園區 區段徵收工程第3-1標	圖名 道路平面配置圖(20)	設計單位 <b>林同棧工程顧問股份有限公司</b> <b>TYLIN INTERNATIONAL TAIWAN</b>
		設計單位 複核 <b>曾國誠</b> 核准 <b>林政河</b> 繪圖 <b>張球芬</b> 比例 1:500 設計 <b>柯政亨</b> 日期 101.03	圖號 RD-040

C:\DATA\CAD\WORK\10071\10712575 pictskdram1 2012-03-07T15:27:39  
 DIR : G:\DATA\CAD\WORK\10071\10712575.DWG : BY : klu : DATE: 2012-03-07 : PLOT SCALE 1=0.5