

圖例:
—— 第二標範圍



臺中市政府建設局
Taichung City Government
Construction Bureau

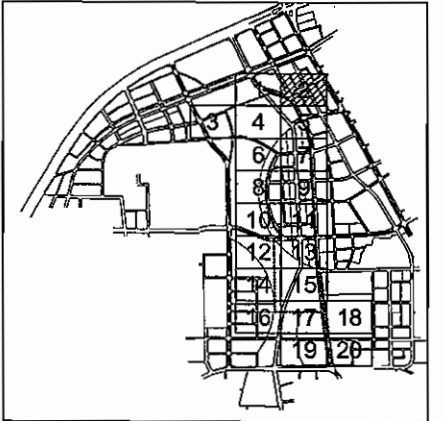
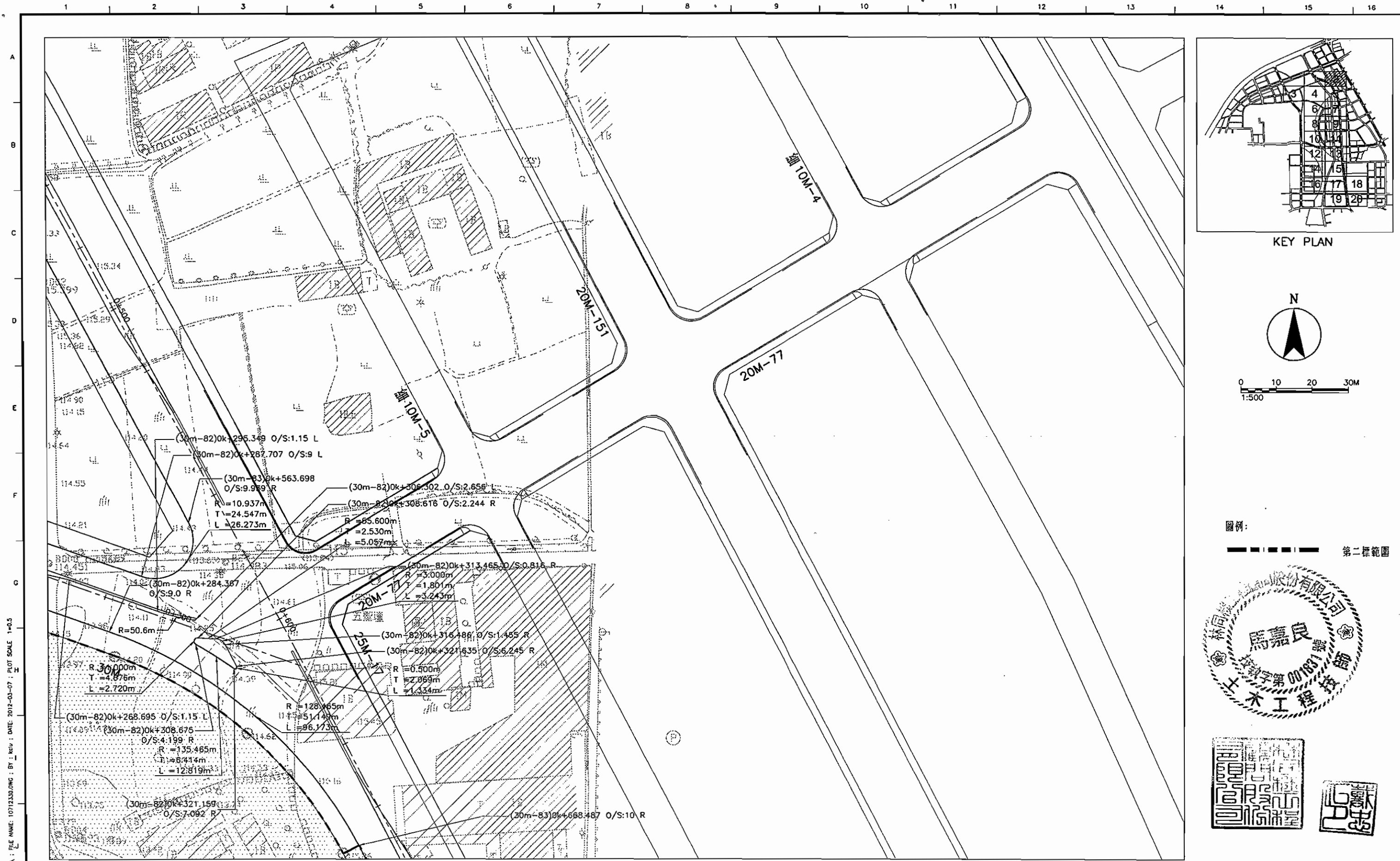
臺中市政府水滸經貿園區
區段徵收工程第二標

圖名
道路平面配置圖(1)

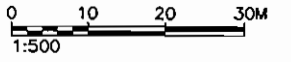
林同棧工程顧問股份有限公司
TYLIN INTERNATIONAL TAIWAN

設計單位	複核	曾國誠	核准	林政亨	圖號	RD-022
	繪圖	張球芬	比例	1:500		
	設計	林政亨	日期	101.02		


DR : G:\DATA\CAO\WORK\10071\10712329 plan1.dwg ; FILE NAME: 10712329.DWG ; BY : kcb ; DATE: 2012-03-07 ; PLOT SCALE: 1=0.5 ; G:\DATA\CAO\WORK\10071\10712329 plan1.dwg ; 2012-03-07 10:27:33



KEY PLAN



圖例：
 ──── 第二標範圍



DIR: C:\DATA\CAO\WORK\10071\10712330.DWG; BY: KCV; DATE: 2012-03-07; PLOT SCALE: 1=0.5

臺中市政府建設局
 Taichung City Government
 Construction Bureau

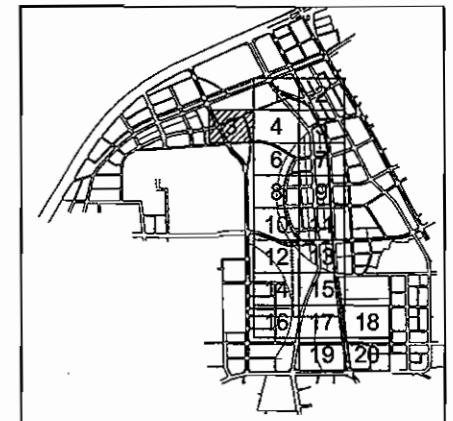
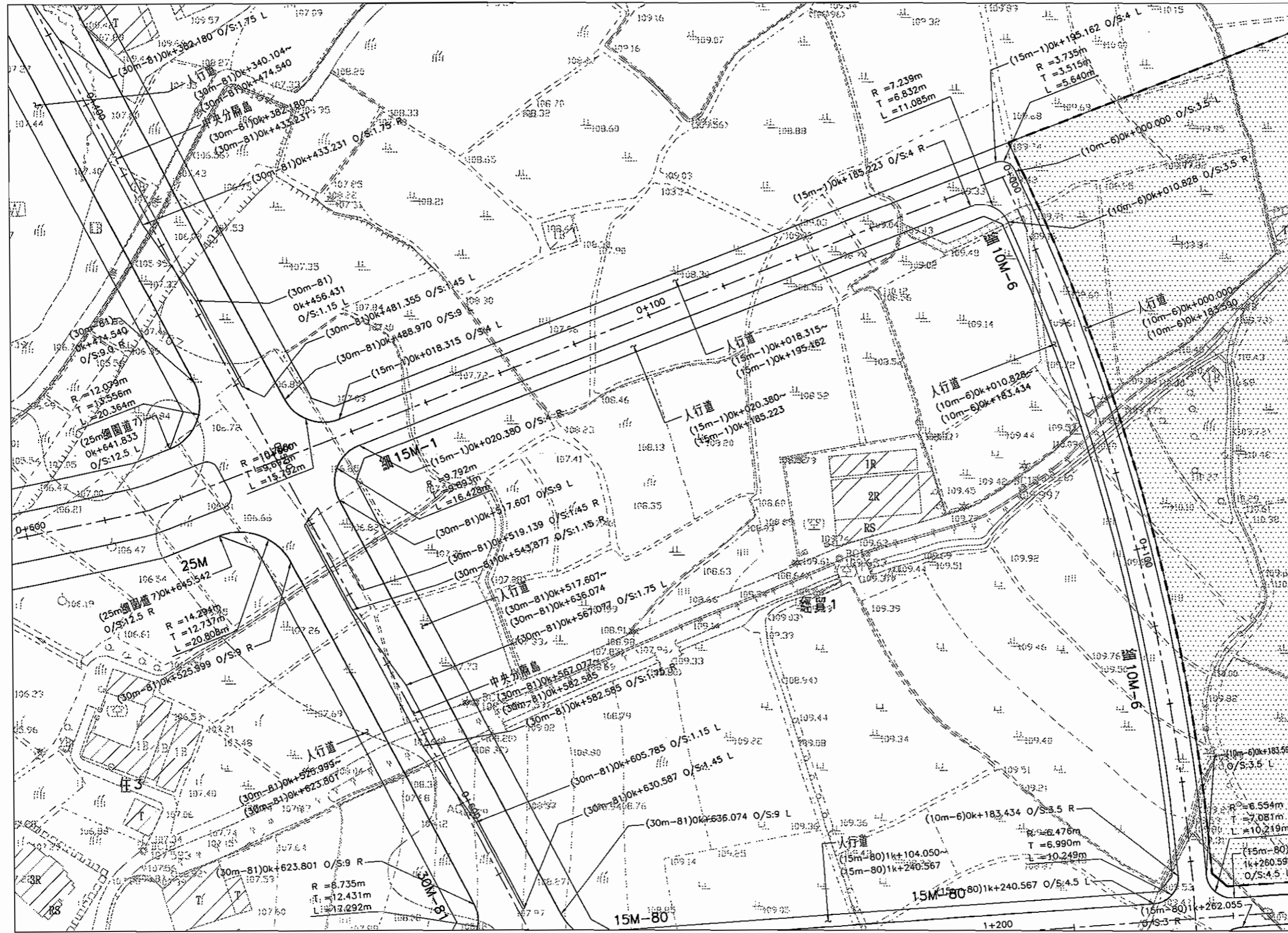
工程名稱
臺中市政府水滸經貿園區
區段徵收工程第二標

圖名
道路平面配置圖(2)

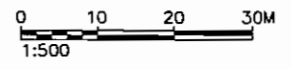
設計單位
林同棧工程顧問股份有限公司
TYLIN INTERNATIONAL TAIWAN

設計單位	複核	曾國誠	核准	林政亨	圖號 RD-023
	繪圖	張淑芬	比例	1:500	
	設計	林政亨	日期	101.02	

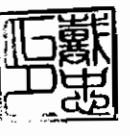
C:\DATA\CAO\WORK\10071\10712330.plt; 2012-03-07 09:27:46



KEY PLAN



圖例：
—— 第二標範圍



臺中市政府建設局
Taichung City Government
Construction Bureau

工程名稱
臺中市政府水滸經貿園區
區段徵收工程第二標

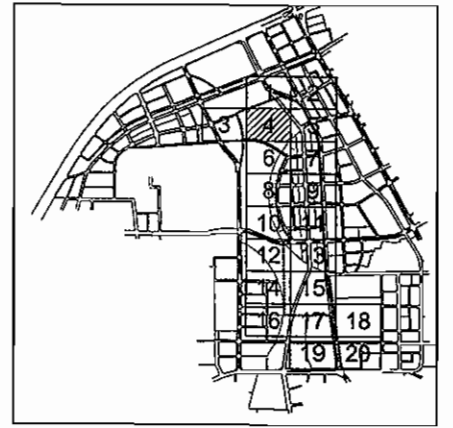
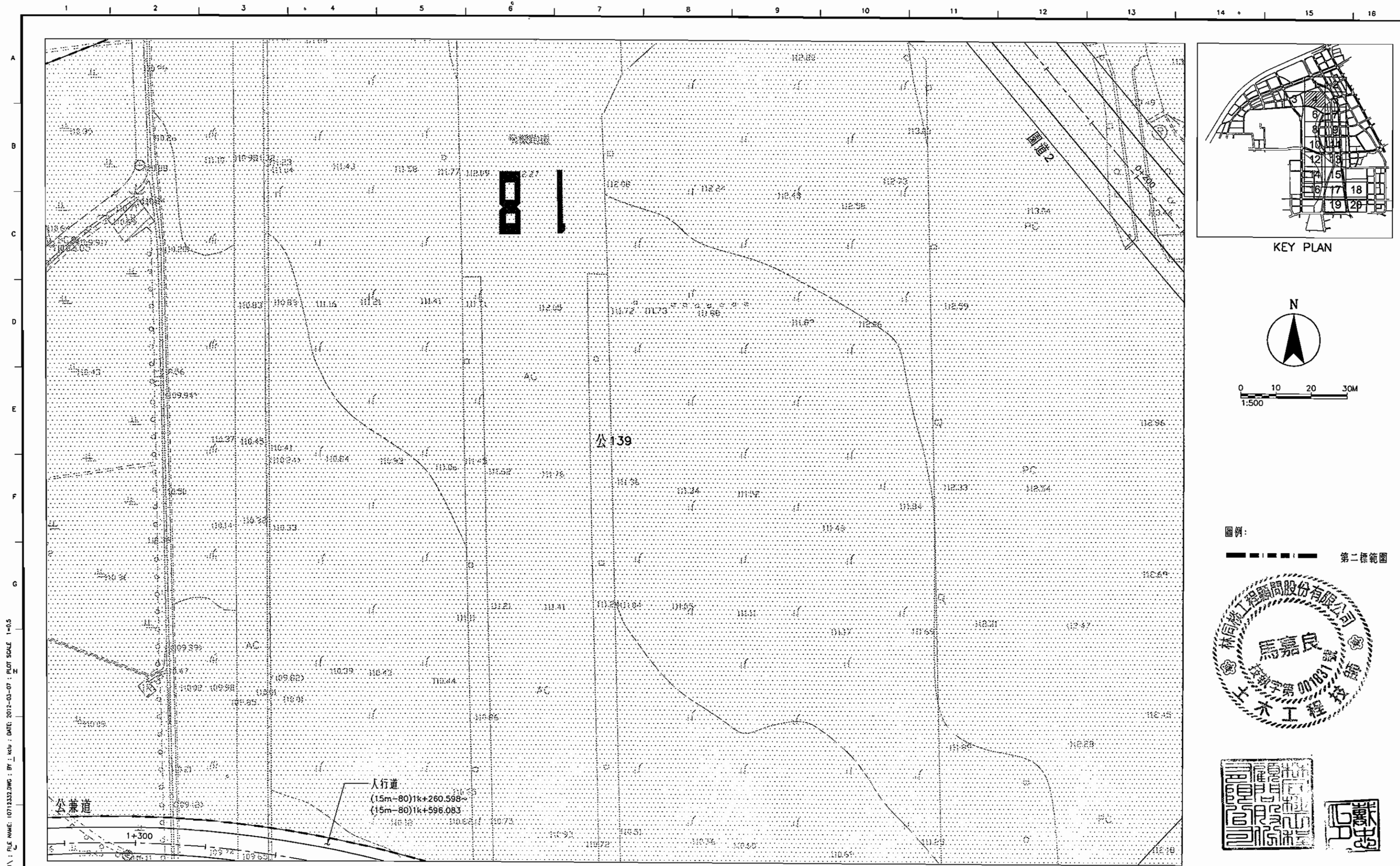
圖名
道路平面配置圖(3)

設計單位
林同棧工程顧問股份有限公司
TYLIN INTERNATIONAL TAIWAN

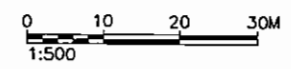
設計單位
複核 中國誠
繪圖 張球芬
設計 符政亨
核准 林政河
比例 1:500
日期 101.02

圖號
RD-024

G:\DATA\CAO\WORK\1071\10712331.dwg : FILE NAME: 10712331.DWG : BY : MEW : DATE: 2012-03-07 : PLOT SCALE: 1=0.5
G:\DATA\CAO\WORK\1071\10712331.dwg : FILE NAME: 10712331.DWG : BY : MEW : DATE: 2012-03-07 : PLOT SCALE: 1=0.5



KEY PLAN



圖例：
 第二標範圍



D:\DATA\CAO\WORK\10071\10712332.dwg : FILE NAME: 10712332.DWG : BY : NEW : DATE: 2012-03-07 : PLOT SCALE: 1=0.5

臺中市政府建設局
 Taichung City Government
 Construction Bureau

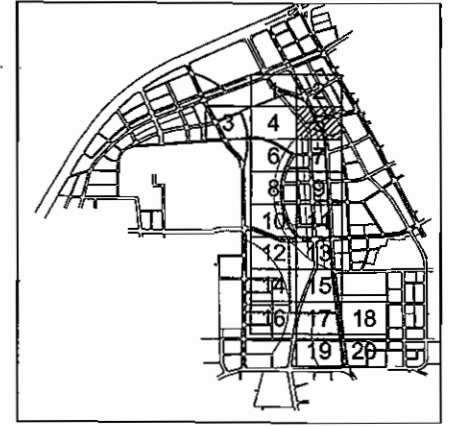
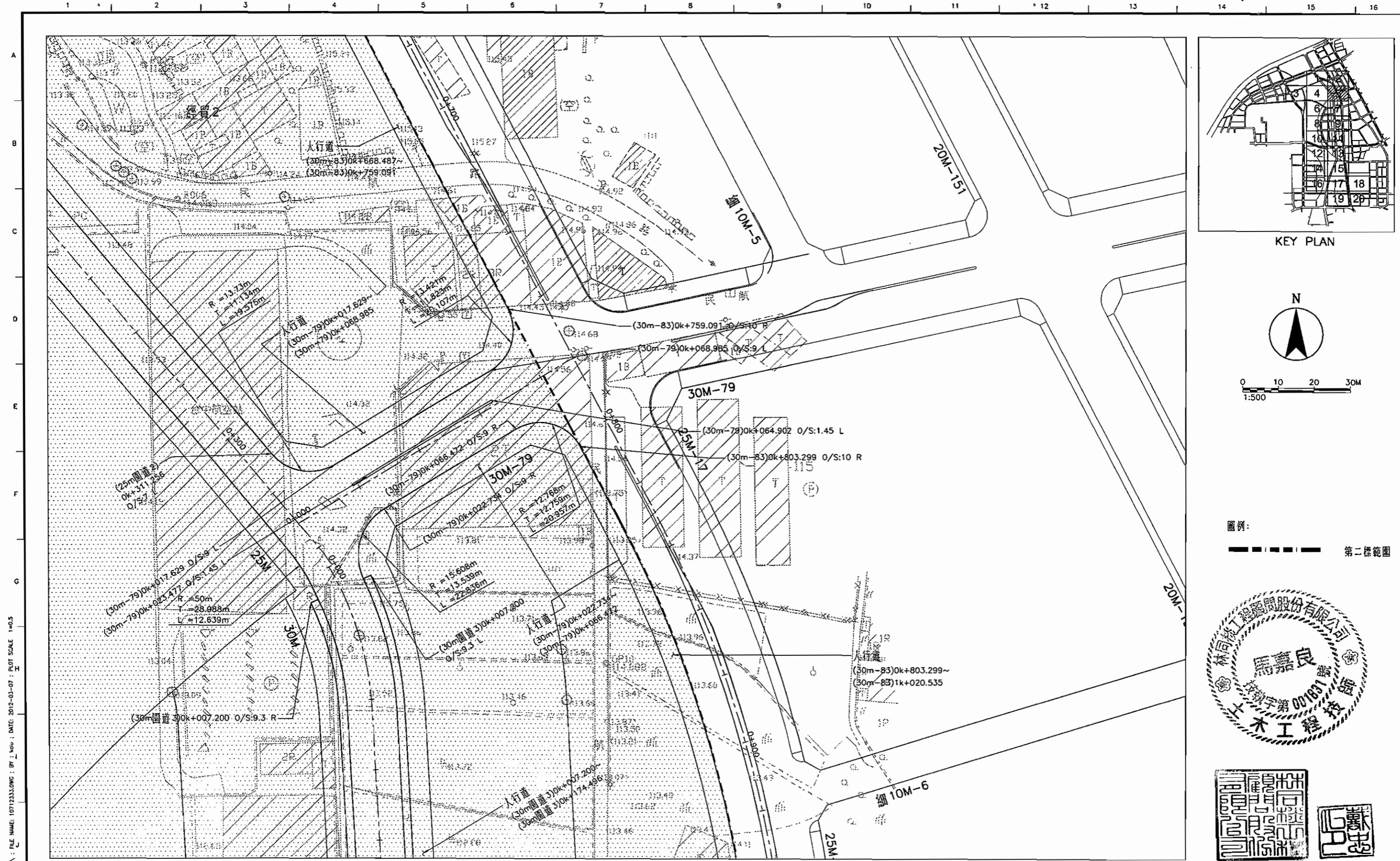
工程名稱
**臺中市政府水滸經貿園區
 區段徵收工程第二標**

圖名
道路平面配置圖(4)

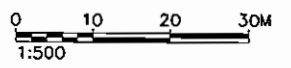
設計單位
**林同棧工程顧問股份有限公司
 TYLIN INTERNATIONAL TAIWAN**

設計單位	複核	會國誠	核准	林同河	圖號 RD-025
	繪圖	張淑芬	比例	1:500	
	設計	柯政亨	日期	101.02	


G:\DATA\CAO\WORK\10071\10712332.dwg : FILE NAME: 10712332.DWG : BY : NEW : DATE: 2012-03-07 : PLOT SCALE: 1=0.5



KEY PLAN



圖例：
 [Symbol] 第二標範圍



DIR : G:\DATA\CAD\WORK\10071\10712333.pls : FILE NAME: 10712333.DWG : BY : kcy : DATE: 2012-03-07 : PLOT SCALE: 1=0.5

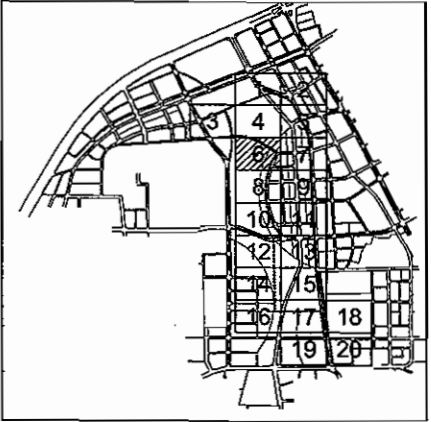
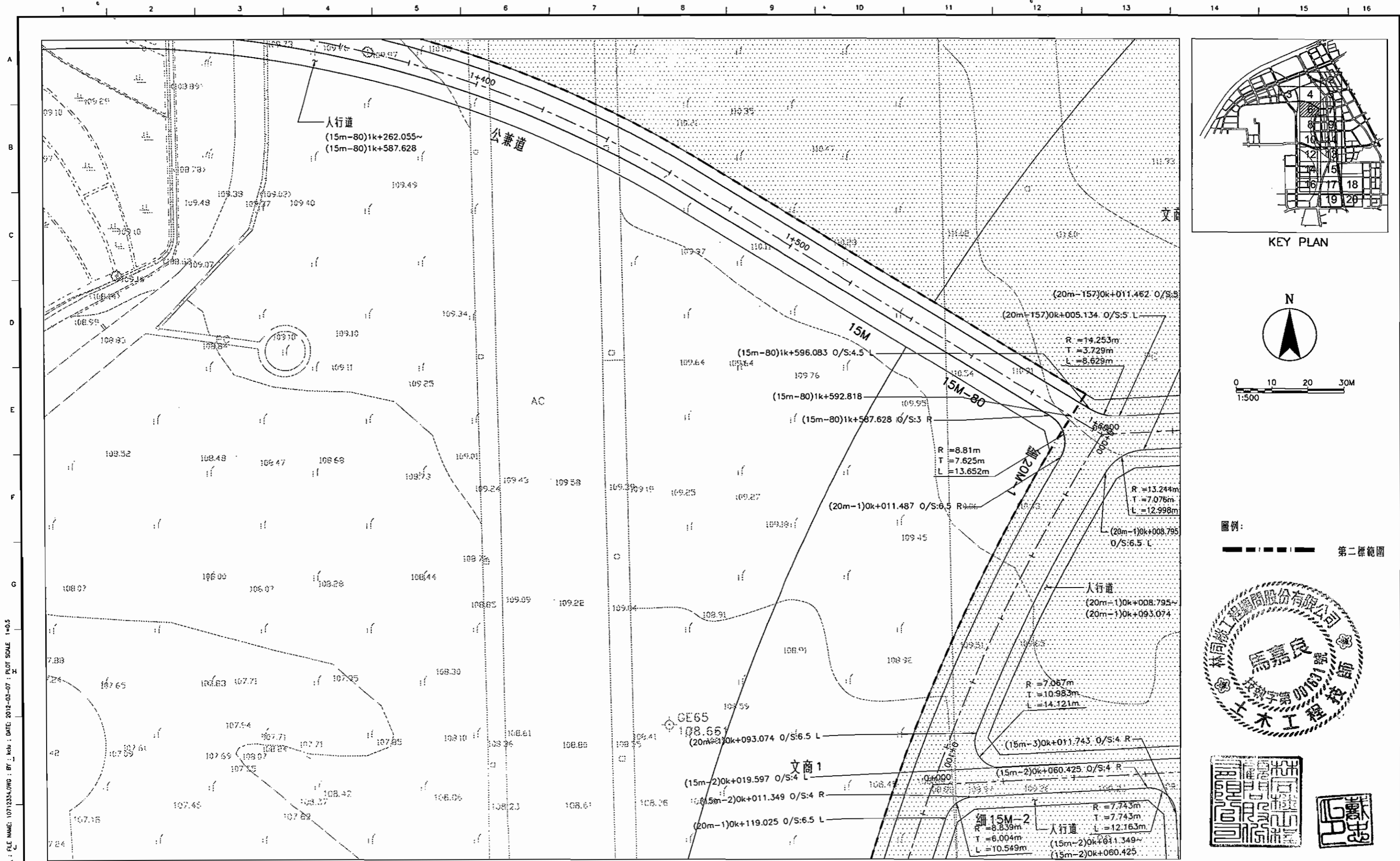
臺中市政府建設局
 Taichung City Government
 Construction Bureau

工程名稱
**臺中市政府水湳經貿園區
 區段徵收工程第二標**

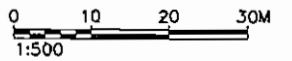
圖名
道路平面配置圖(5)

設計單位
**林同棧工程顧問股份有限公司
 TYLIN INTERNATIONAL TAIWAN**

設計單位	複核	會國誠	核准	林政亨	圖號 RD-026
設計	繪圖	張球芬	比例	1:500	
		日期	101.02		



KEY PLAN

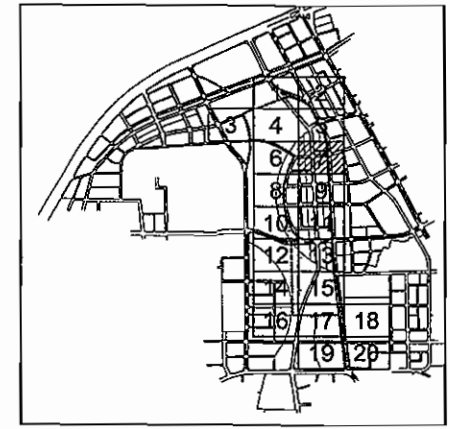
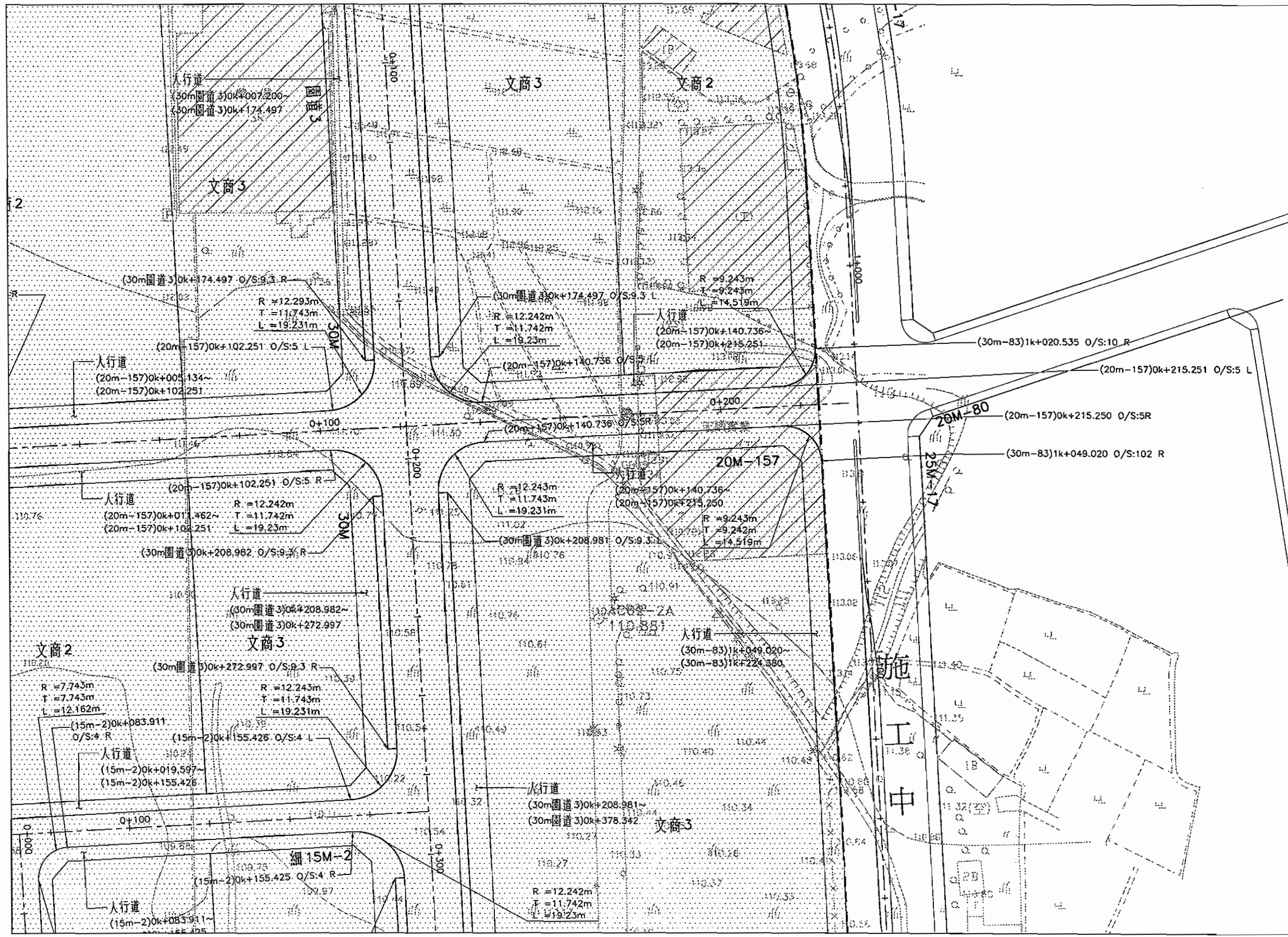


圖例：
 第二標範圍

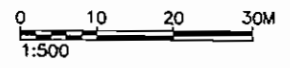


DIR: G:\DATA\CAD\WORK\1007\1\10712334.DWG : FILE NAME: 10712334.DWG : BY: JKH : DATE: 2012-03-07 : PLOT SCALE: 1:500

臺中市政府建設局 Taichung City Government Construction Bureau		工程名稱 臺中市政府水滸經貿園區 區段徵收工程第二標	圖名 道路平面配置圖(6)	林同棧工程顧問股份有限公司 TYLIN INTERNATIONAL TAIWAN		設計單位 複核 繪圖 設計	複核 曾國誠 張淑芬 柯政亨	核准 林政亨 比例 1:500 日期 101.02	圖號 RD-027
--	--	--	-------------------------	---	--	------------------------	--	---	---------------------



KEY PLAN



圖例：
 第二標範圍



DIR : C:\DATA\CAO\WORK\10071\10712335.DWG : BY : hsu : DATE: 2012-03-07 : PLOT SCALE 1=0.5
 C:\DATA\CAO\WORK\10071\10712335.dwg : FILE NAME: 10712335.DWG : BY : hsu : DATE: 2012-03-07 : PLOT SCALE 1=0.5

臺中市政府建設局
 Taichung City Government
 Construction Bureau

工程名稱
臺中市政府水滸經貿園區
區段徵收工程第二標

圖名
道路平面配置圖(7)

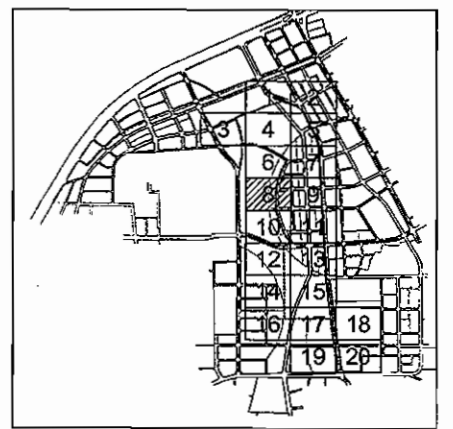
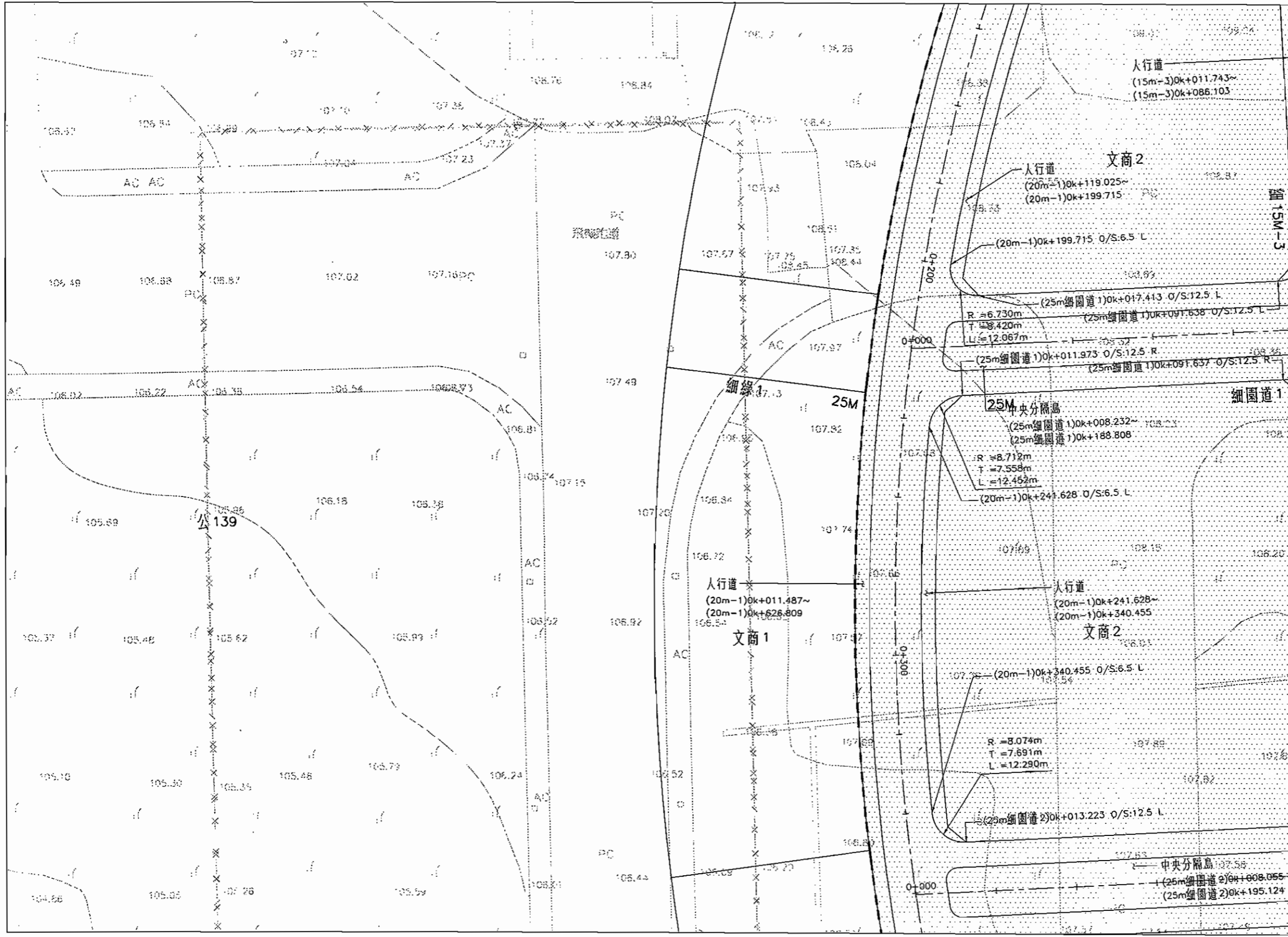
設計單位
林同棧工程顧問股份有限公司
TYLIN INTERNATIONAL TAIWAN

設計單位	複核	會國誠	核准	林和河
設計	繪圖	張球芬	比例	1:500
		柯政亨	日期	101.02

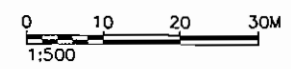
圖號
RD-028

G:\DATA\CAO\WORK\1007\10712335 plan\station1 2012-03-07\0712335.dwg

DIR : G:\DATA\CAO\WORK\1007\10712335.DWG ; BY : new ; DATE : 2012-03-07 ; PLOT SCALE : 1=0.5



KEY PLAN



圖例：
 第二標範圍



臺中市政府建設局
 Taichung City Government
 Construction Bureau

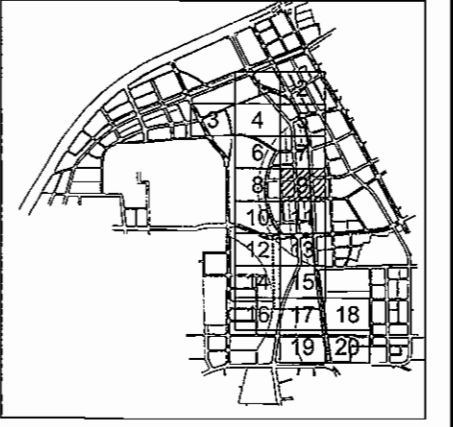
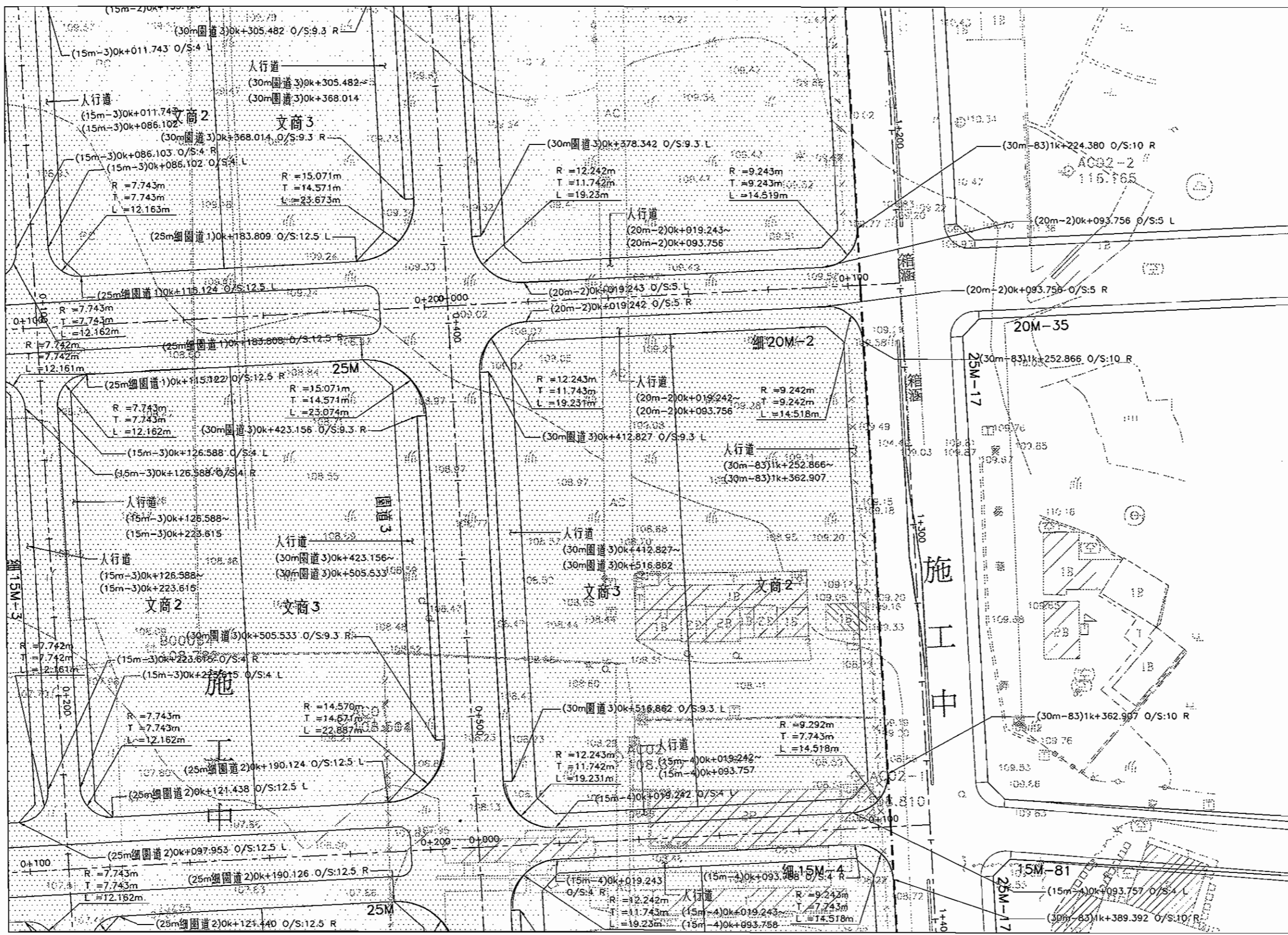
工程名稱
**臺中市政府水滸經貿園區
 區段徵收工程第二標**

圖名
道路平面配置圖(8)

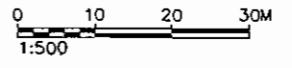
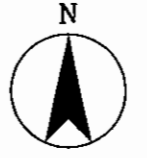
設計單位
**林同棧工程顧問股份有限公司
 TYLIN INTERNATIONAL TAIWAN**

設計	複核	會國誠	核准	林和河
繪圖	總圖	張球芬	比例	1:500
設計	設計	柯政亨	日期	101.02


圖號
RD-029



KEY PLAN

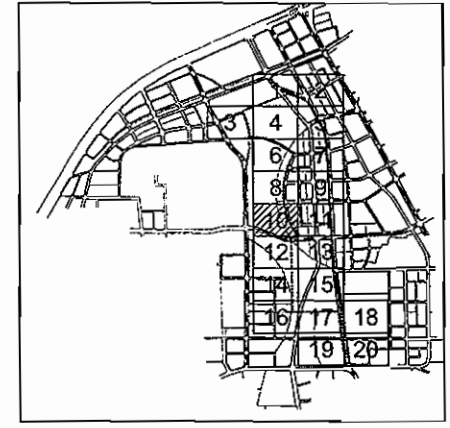
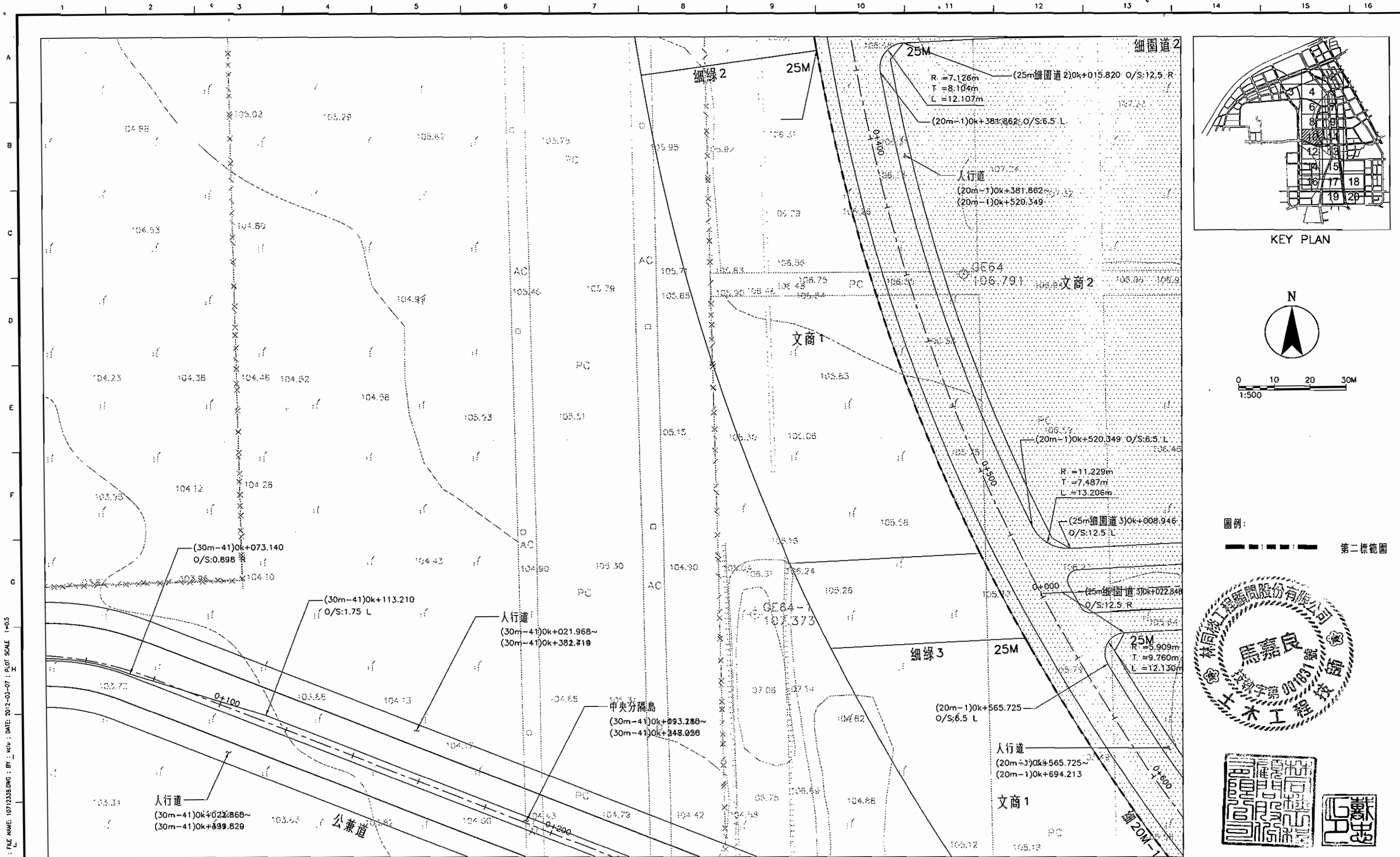


圖例：
 第二標範圍

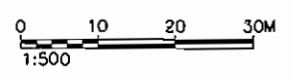
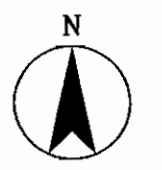


DR : C:\DATA\CAO\WORK\10071\10712337.dwg : FILE NAME: 10712337.DWG : BY : MEU : DATE: 2012-03-07 : PLOT SCALE 1=0.5

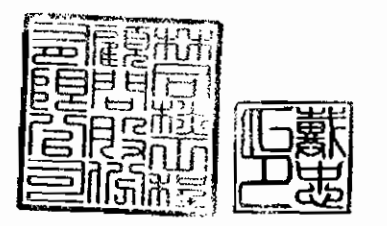
臺中市政府建設局 Taichung City Government Construction Bureau	工程名稱 臺中市政府水滸經貿園區 區段徵收工程第二標	圖名 道路平面配置圖(9)	設計單位 林同棧工程顧問股份有限公司 TYLIN INTERNATIONAL TAIWAN	設計	複核	核准	圖號 RD-030
				設計 符政亨	複核 張球芬	核准 林永河	



KEY PLAN

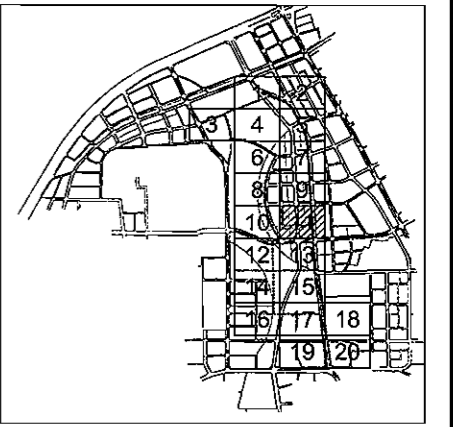
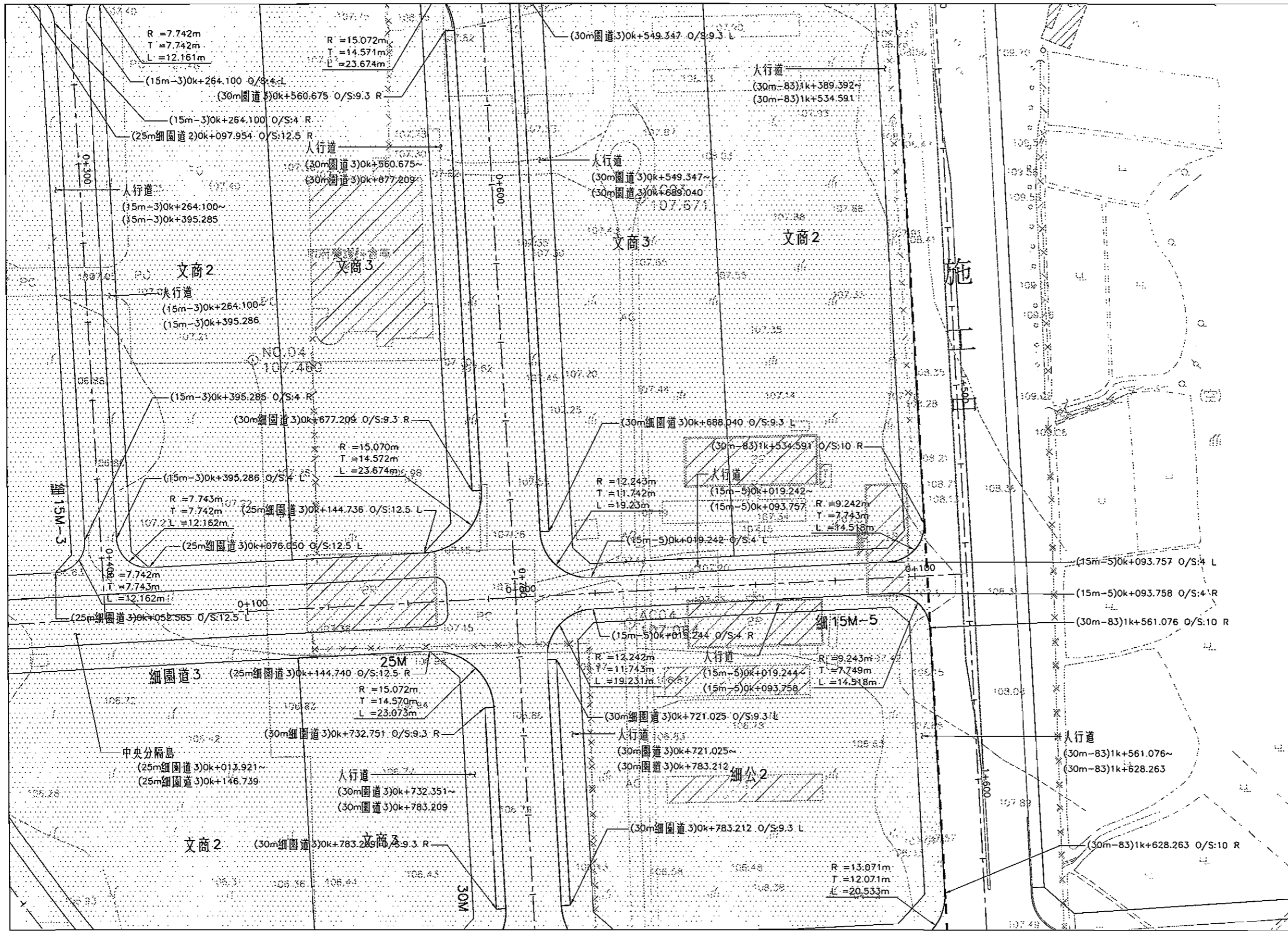


圖例:
 ──── 第二標範圍

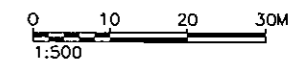



G:\DATA\CAD\WORK\1071\10712338 plan.dwg 2012-03-07 11:05
 OR: G:\DATA\CAD\WORK\1071\10712338 plan.dwg 2012-03-07 11:05
 FILE NAME: 10712338.DWG BY: hui DATE: 2012-03-07 11:05
 PLOT SCALE: 1=50


臺中市政府建設局 Taichung City Government Construction Bureau	工程名稱 臺中市政府水湳經貿園區 區段徵收工程第二標	圖名 道路平面配置圖(10)	設計單位 林同棧工程顧問股份有限公司 TYLIN INTERNATIONAL TAIWAN	設計 林政亨	複核 曾國誠	核准 林政亨	圖號 RD-031
				繪圖 張添芬	比例 1:500	日期 101.02	



KEY PLAN



圖例:



DIR: G:\DATA\CAD\WORK\10071\10712335\plan\10712335.dwg; BY: KLU; DATE: 2012-03-07; PLOT SCALE: 1=0.5

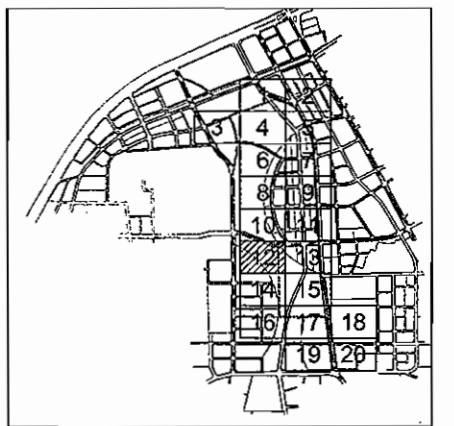
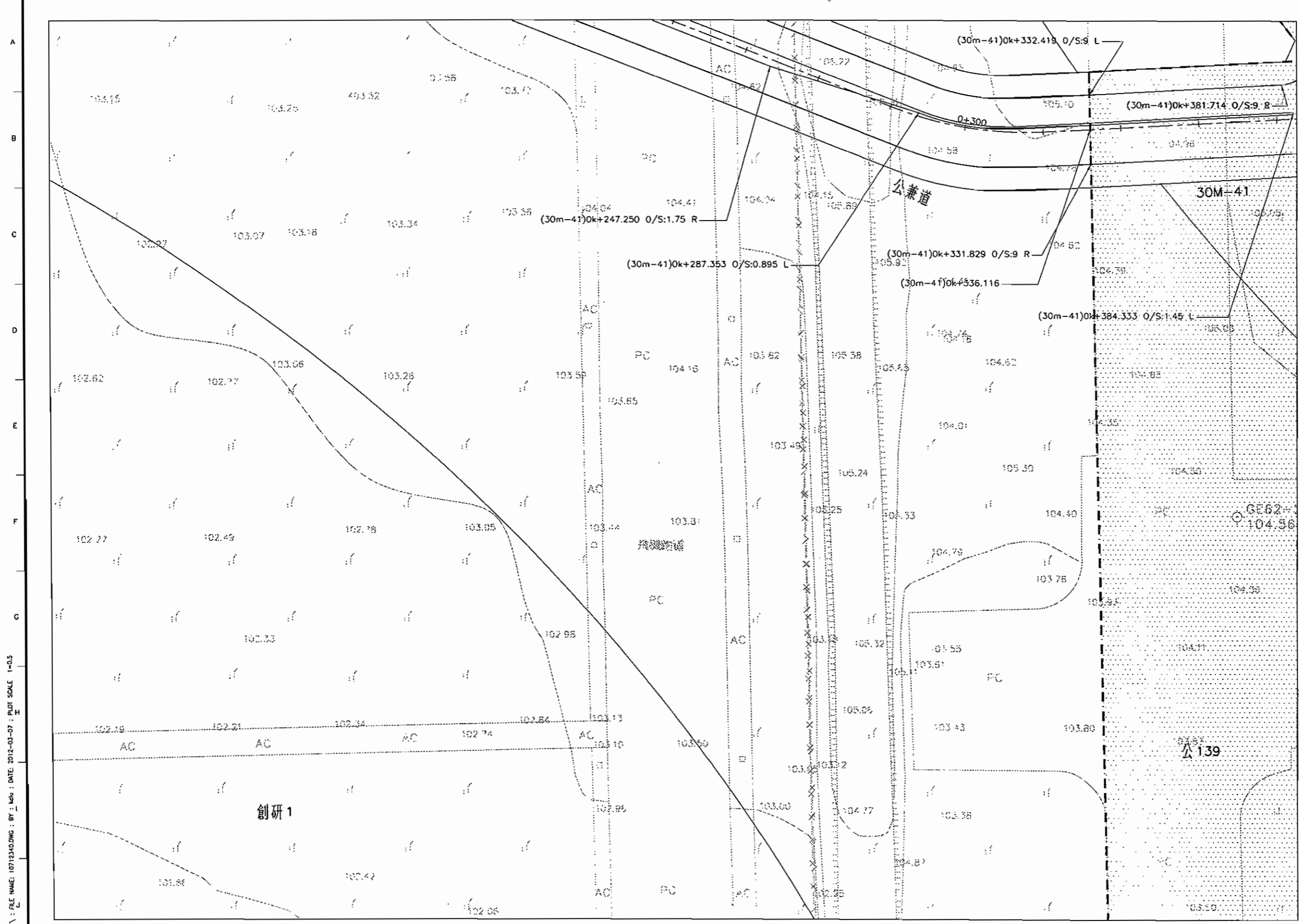
臺中市政府建設局
Taichung City Government
Construction Bureau

工程名稱: 臺中市政府水滸經貿園區
區段徵收工程第二標

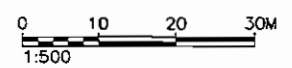

圖名: 道路平面配置圖(11)

林同棧工程顧問股份有限公司
TYLIN INTERNATIONAL TAIWAN

設計單位	複核	中國誠	核准	林政亨	圖號	RD-032
	繪圖	張球芬	比例	1:500		
	設計	林政亨	日期	101.02		



KEY PLAN

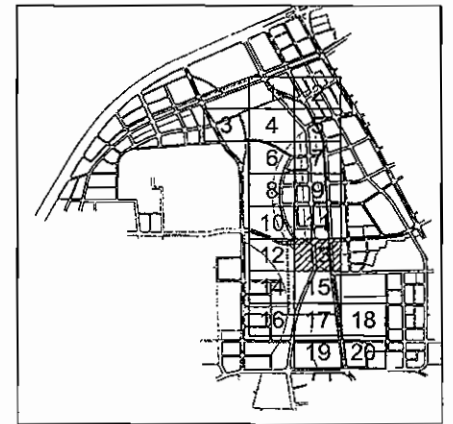
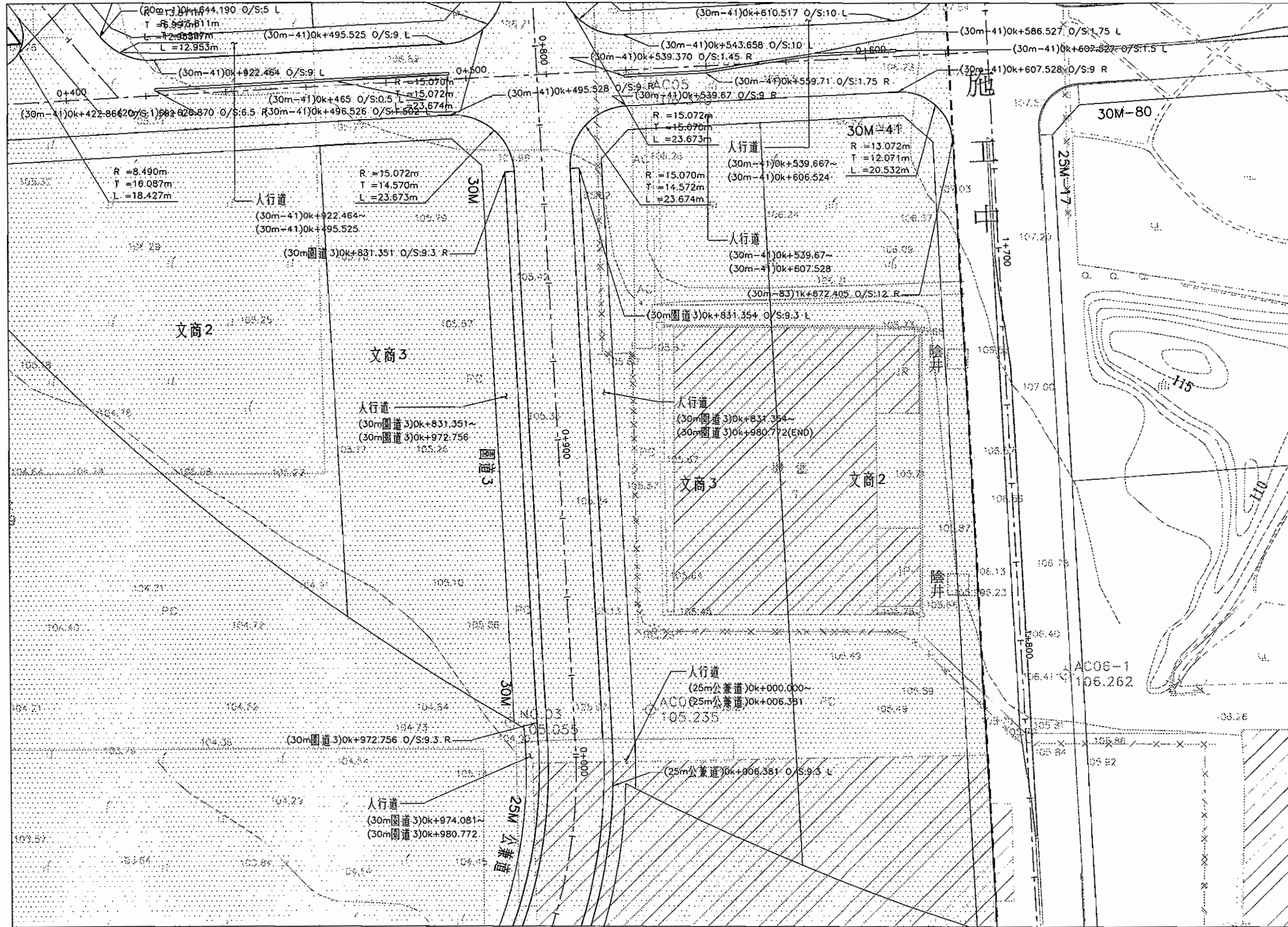


圖例：
 第二標範圍

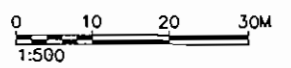


DB : C:\DATA\CAD\WORK\1007\1\10712340.DWG : BY : hdu : DATE: 2012-03-07 : PLOT SCALE 1=0.5
 FILE NAME: 10712340.DWG : 10712340

臺中市政府建設局 Taichung City Government Construction Bureau		工程名稱 臺中市政府水滷經貿園區 區段徵收工程第二標	圖名 道路平面配置圖(12)	林同機工程顧問股份有限公司 TYLIN INTERNATIONAL TAIWAN		設計單位 林同機	設計 林同機	校核 曾國誠	核准 林同機	比例 1:500	日期 101.02	圖號 RD-033
--	--	----------------------------------	-------------------	---	--	-------------	-----------	-----------	-----------	-------------	--------------	--------------



KEY PLAN



圖例：
 第二標範圍



臺中市政府建設局
 Taichung City Government
 Construction Bureau

工程名稱
 臺中市政府水滸經貿園區
 區段徵收工程第二標

圖名
 道路平面配置圖(13)

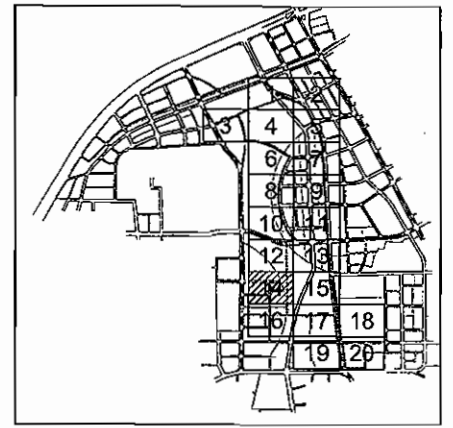
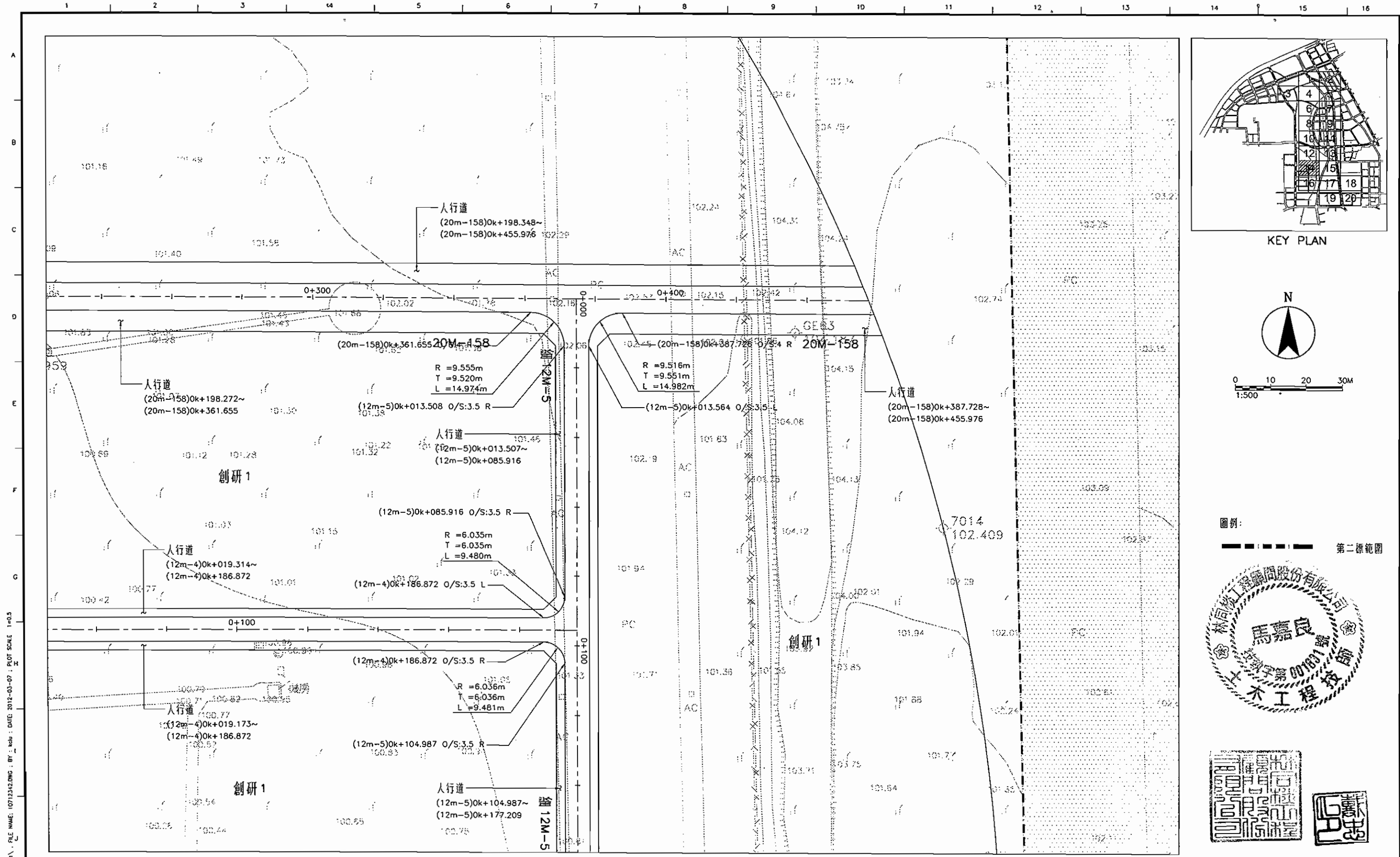
林同棧工程顧問股份有限公司
 TYLIN INTERNATIONAL TAIWAN

設計單位	複核	中國誠	核准	林政亨
	繪圖	張球芬	比例	1:500
	設計	林政亨	日期	101.02

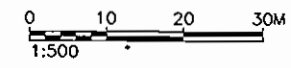
圖號
 RD-034

C:\DATA\CAD\WORK\10071\10712341 p1staplan1 2012-03-07 10:07:32:18


DIR : C:\DATA\CAD\WORK\10071\10712341.DWG ; BY : KVV ; DATE : 2012-03-07 ; PLOT SCALE : 1=0.5



KEY PLAN

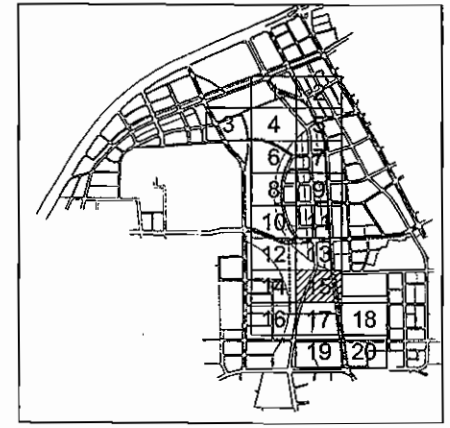
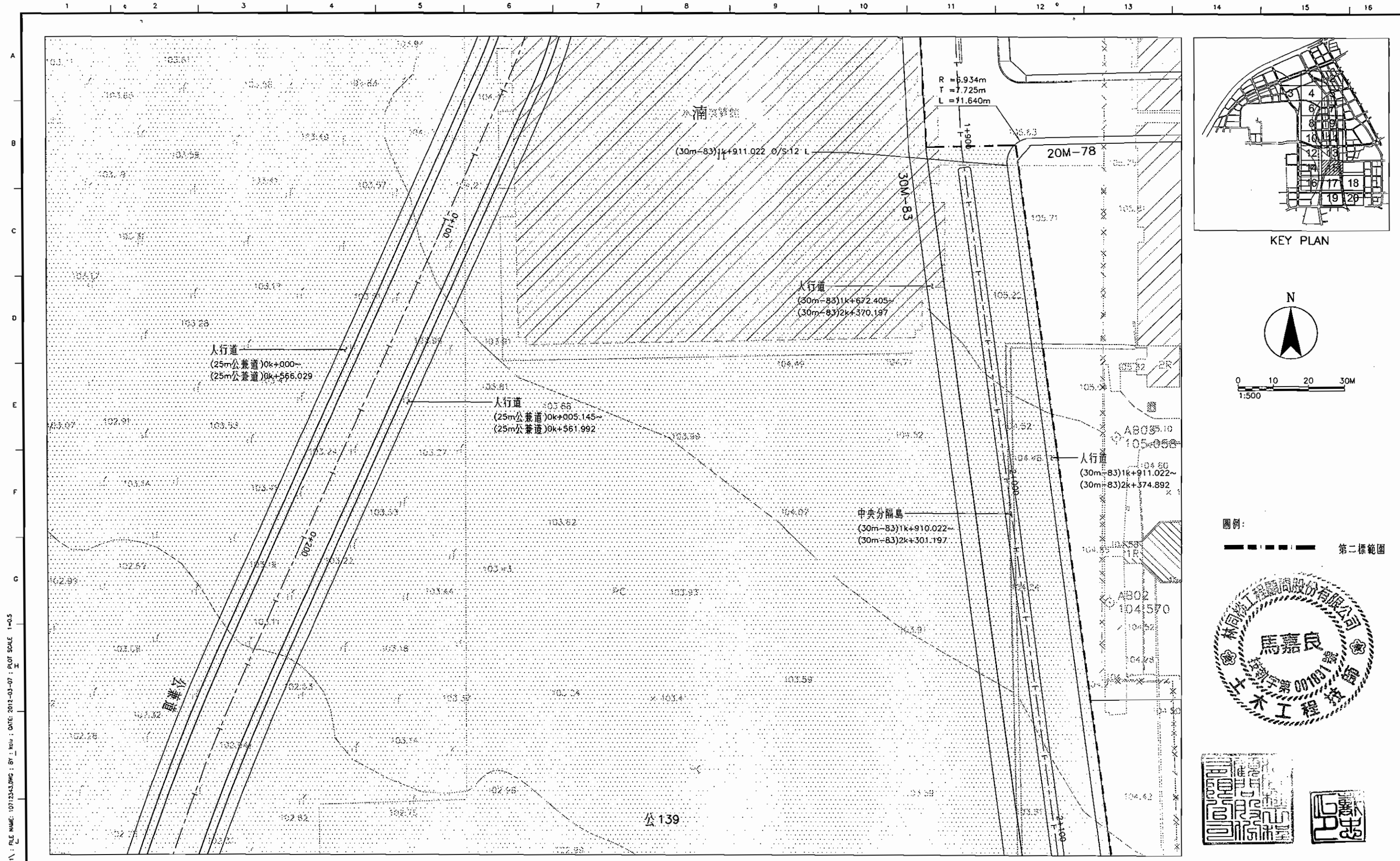


圖例:
 第二標範圍

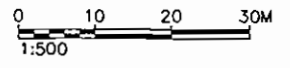
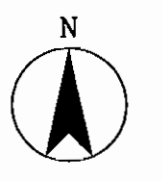


DR : G:\DATA\CAO\WORK\10071\10712342.pls\station1 2012-03-07 10:07:32:30

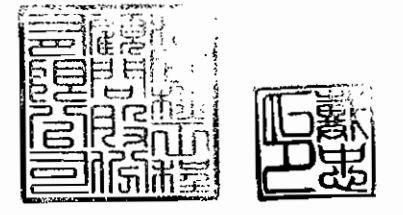
臺中市政府建設局 Taichung City Government Construction Bureau		工程名稱 臺中市政府水滸經貿園區 區段徵收工程第二標	圖名 道路平面配置圖(14)	設計單位 林同棧工程顧問股份有限公司 TYLIN INTERNATIONAL TAIWAN	設計單位 復核: 曾國誠 繪圖: 張球芬 設計: 柯政亨	核准: 林政亨 比例: 1:500 日期: 101.02	圖號 RD-035
--	--	---	--------------------------	--	--	---	---------------------



KEY PLAN



圖例：
 第二標範圍



DIR: C:\DATA\CAO\WORK\10071\10712343 plot.dwg; DATE: 2012-03-07; PLOT SCALE: 1=0.5

臺中市政府建設局
 Taichung City Government
 Construction Bureau

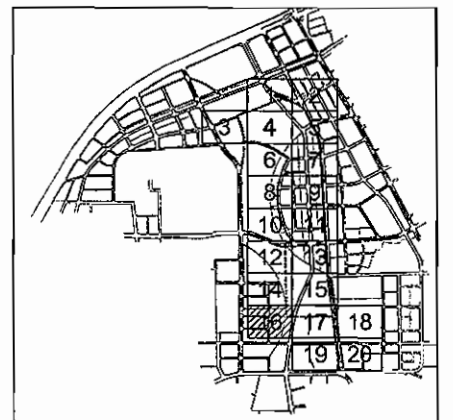
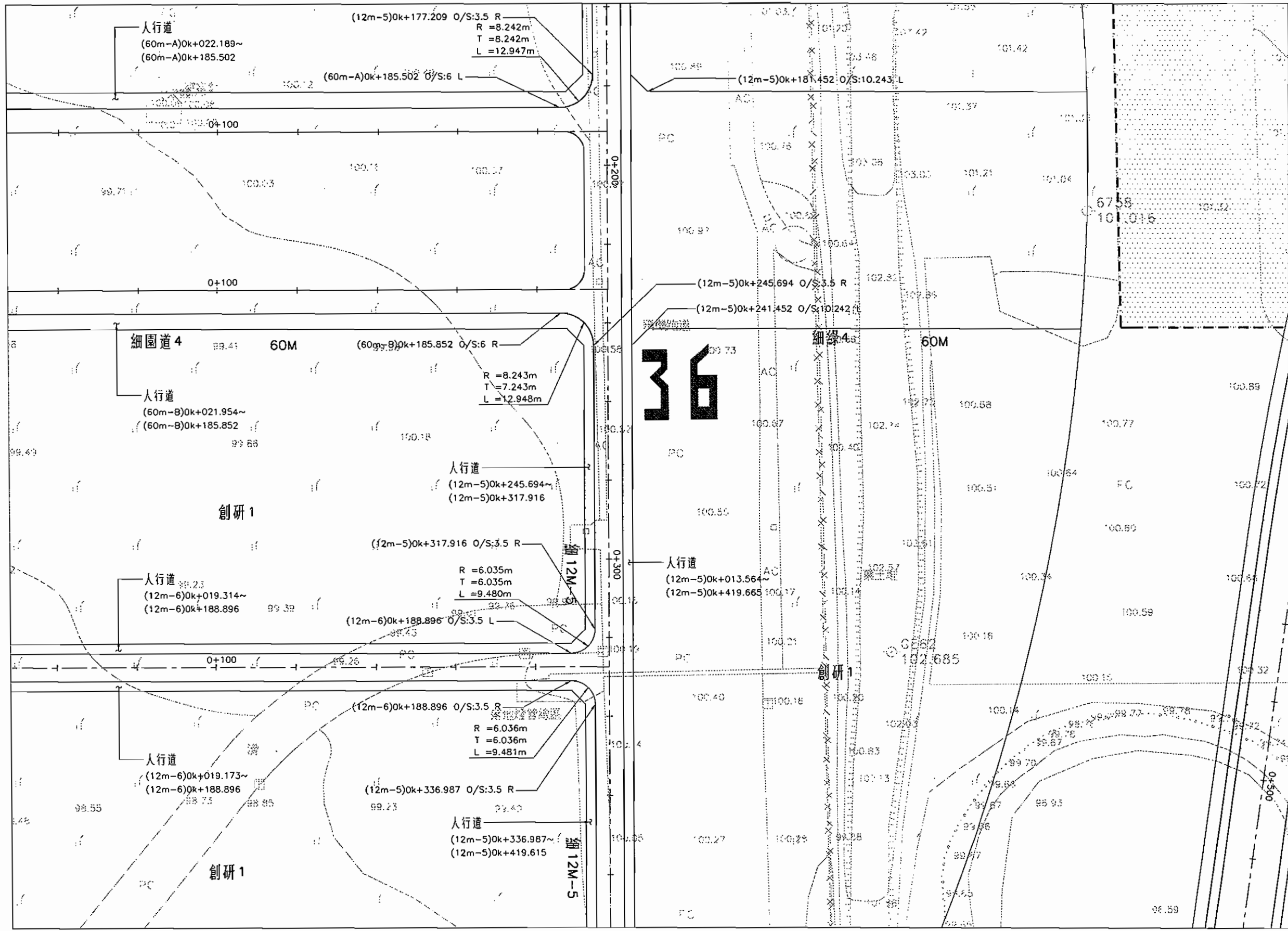
工程名稱：**臺中市政府水湳經貿園區
 區段徵收工程第二標**

圖名：**道路平面配置圖(15)**

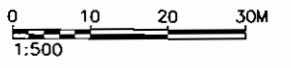
設計單位：**林同棧工程顧問股份有限公司
 TYLIN INTERNATIONAL TAIWAN**

設計	複核	核准	圖號
財政亨	曹國誠	林云河	RD-036
日期	比例	日期	圖號
101.02	1:500	101.02	

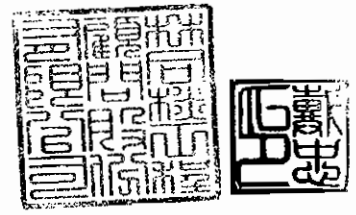
圖號：**RD-036**



KEY PLAN



圖例:
 第二標範圍



DR: C:\DATA\CAO\WORK\10071\10712344.pds.dwg 2012-03-07 10:07:10 PLOT SCALE 1=0.5

臺中市政府建設局
 Taichung City Government
 Construction Bureau

工程名稱: 臺中市政府水湳經貿園區
 區段徵收工程第二標

圖名: 道路平面配置圖(16)

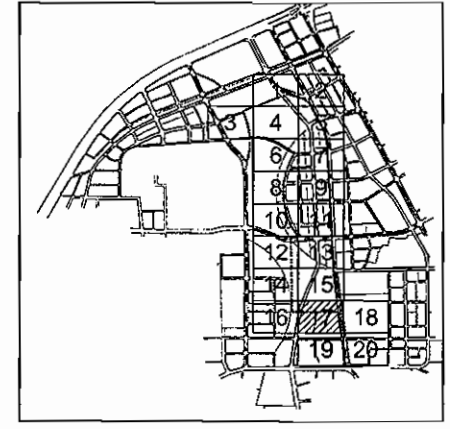
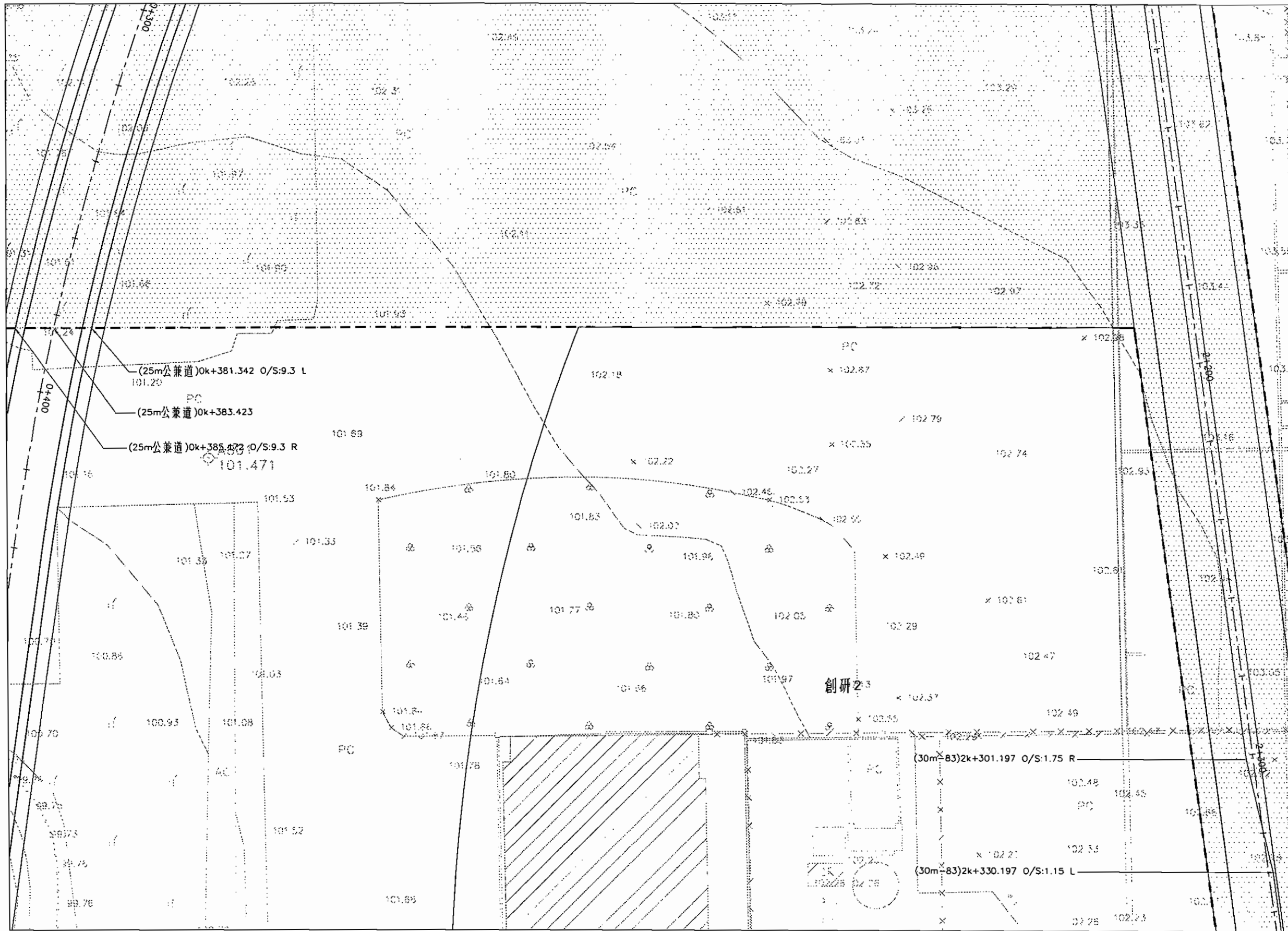
林同棧工程顧問股份有限公司
TYLIN INTERNATIONAL TAIWAN

設計單位	複核	中國誠	核准	林政亨
	繪圖	張球峇	比例	1:500
	設計	林政亨	日期	101.02

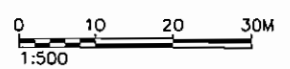
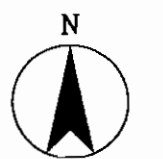
圖號: RD-037

C:\DATA\CAO\WORK\10071\10712345 plotstation1 2012-03-07 07:20:33:08

DIR : C:\DATA\CAO\WORK\10071\10712345.DWG : BY : kdu : DATE: 2012-03-07 : PLOT SCALE 1=0.5



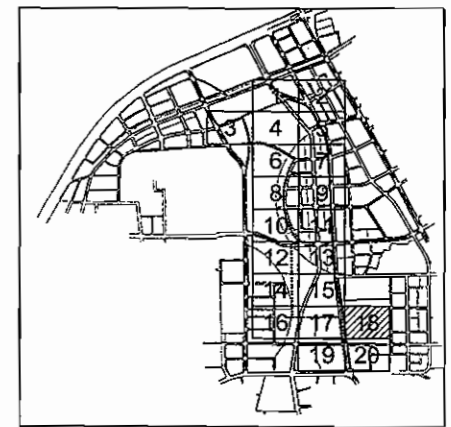
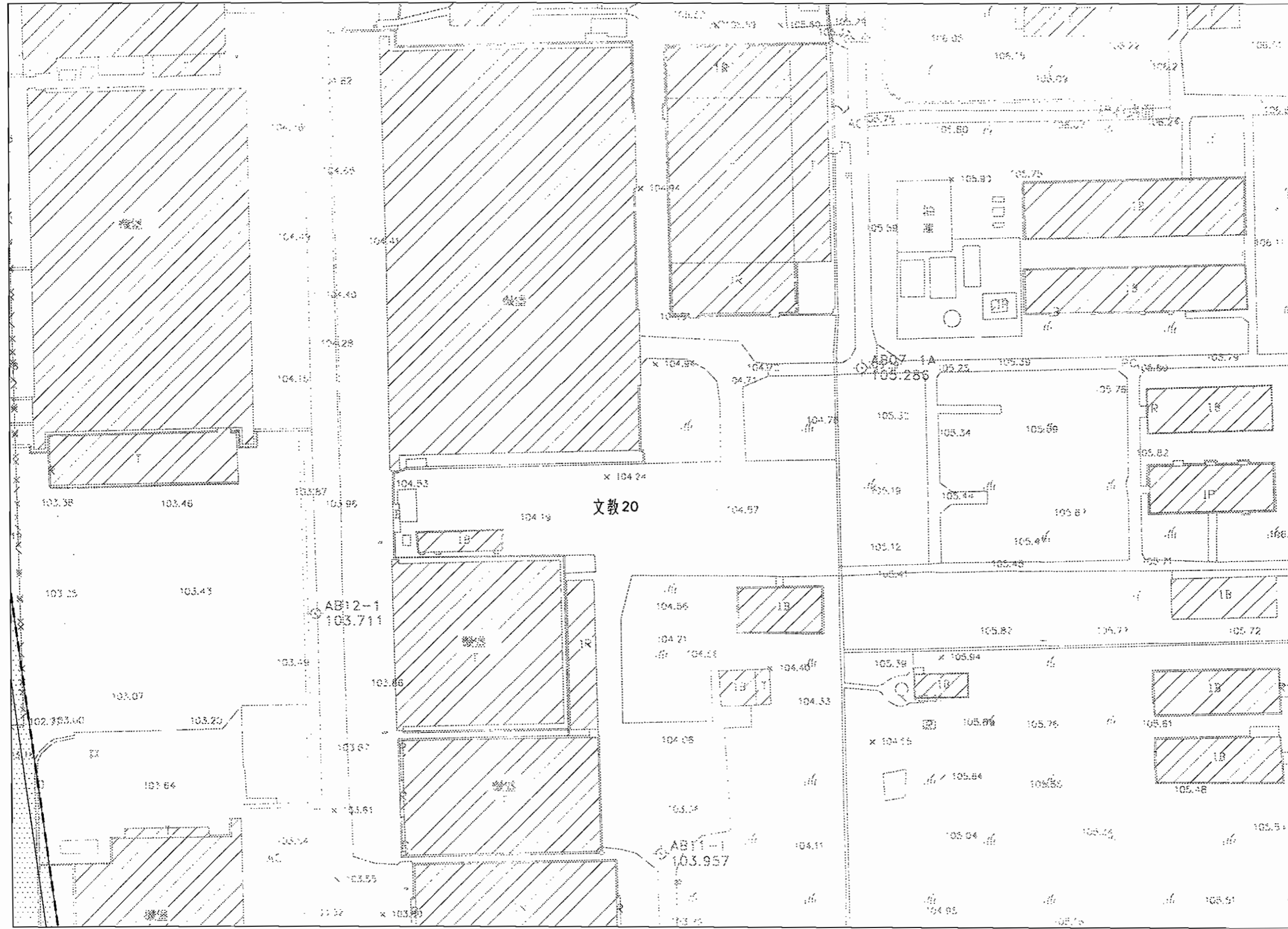
KEY PLAN



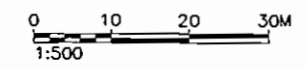
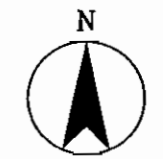
圖例:
 第二標範圍



臺中市政府建設局 Taichung City Government Construction Bureau	工程名稱 臺中市政府水湳經貿園區 區段徵收工程第二標	圖名 道路平面配置圖(17)	林同棧工程顧問股份有限公司 TYLIN INTERNATIONAL TAIWAN	設計單位 曾國誠 張球芬 柯政亨	核准 林政亨 日期 101.02	比例 1:500	圖號 RD-038
--	---	--------------------------	---	--	----------------------------------	-------------	---------------------



KEY PLAN

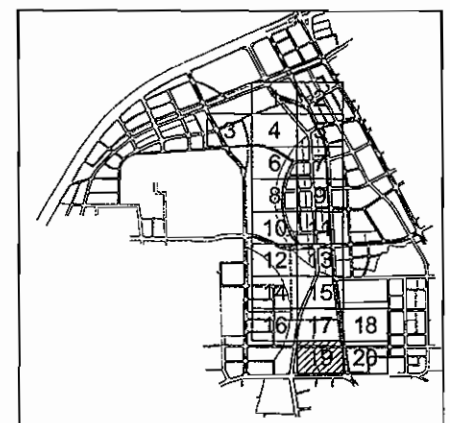
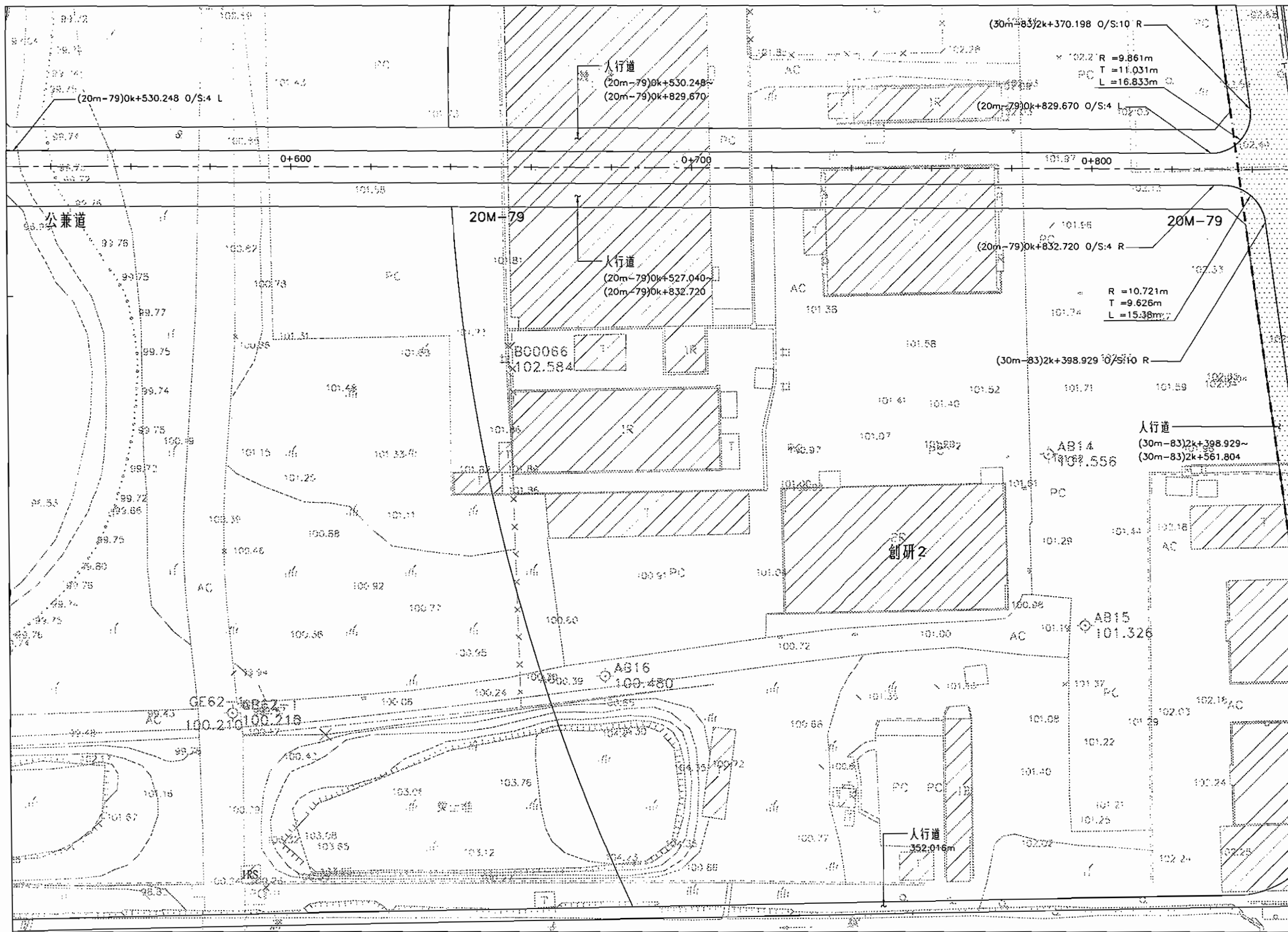


圖例：
 第二標範圍

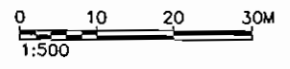


DIR: C:\DATA\GD\WORK\10071\10712346.DWG : BY: Msh : DATE: 2012-03-07 : PLOT SCALE 1=0.5
 G:\DATA\GD\WORK\10071\10712346.plt


臺中市政府建設局 Taichung City Government Construction Bureau	工程名稱 臺中市政府水滸經貿園區 區段徵收工程第二標	圖名 道路平面配置圖(18)	設計單位 林同棧工程顧問股份有限公司 TYLIN INTERNATIONAL TAIWAN	設計 楊政亨	校核 曹國誠	核准 林政河	圖號 RD-039
				繪圖 瑤球芬	日期 101.02	比例 1:500	



KEY PLAN



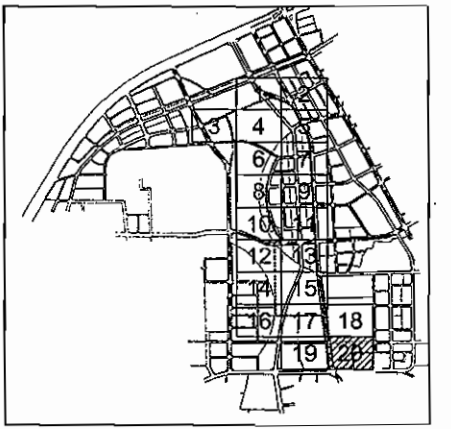
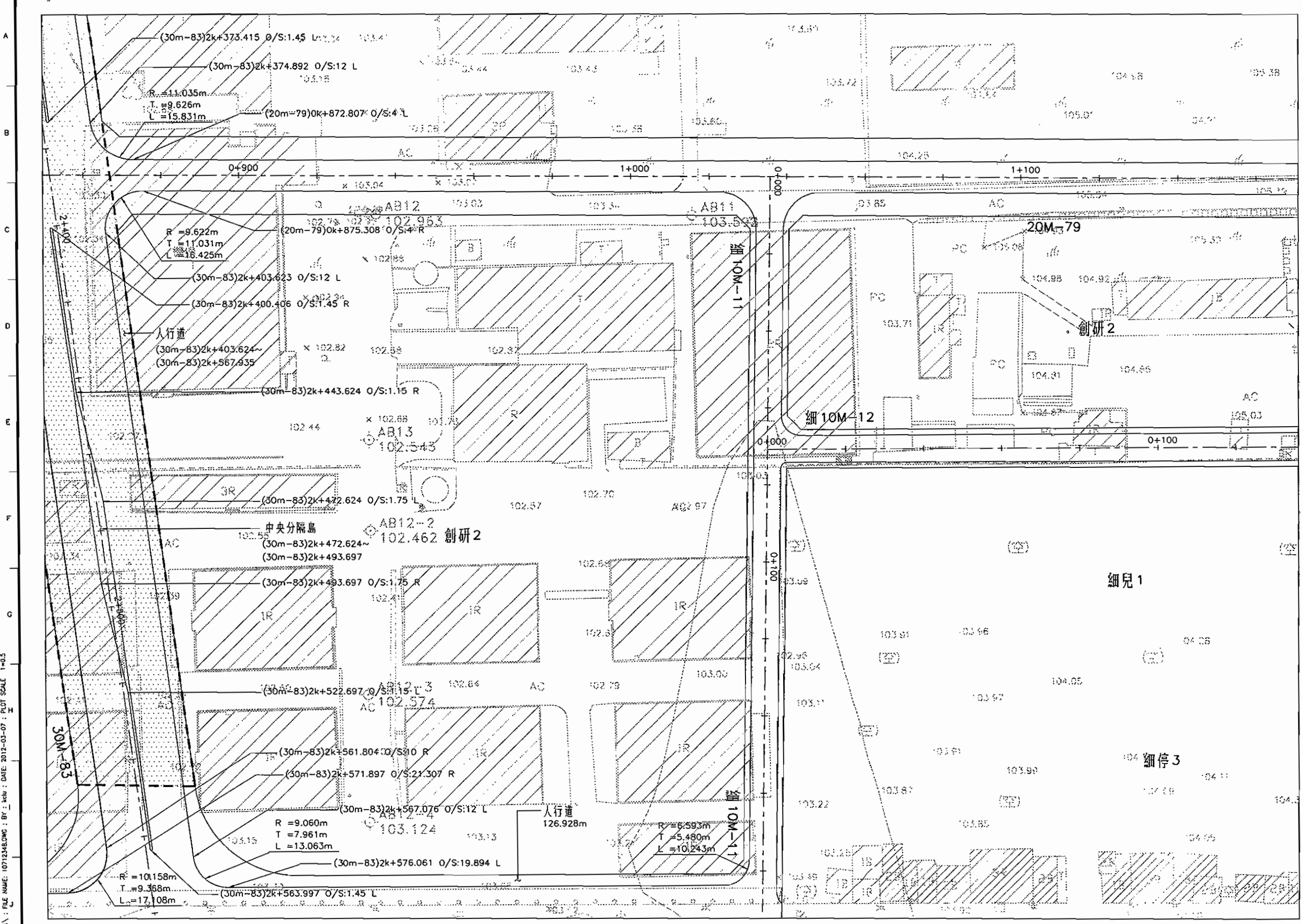
圖例：
 - - - - - 第二標範圍



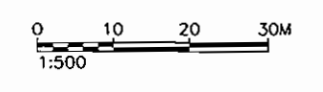
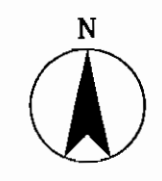
DR: C:\DATA\CAD\WORK\10712347.DWG : BY: klu : DATE: 2012-03-07 : PLOT SCALE: 1=0.5
 C:\DATA\CAD\WORK\10712347.DWG : FILE NAME: 10712347.DWG : BY: klu : DATE: 2012-03-07 : PLOT SCALE: 1=0.5

臺中市政府建設局 Taichung City Government Construction Bureau		工程名稱 臺中市政府水滸經貿園區 區段徵收工程第二標	圖名 道路平面配置圖(19)	林同棧工程顧問股份有限公司 TYLIN INTERNATIONAL TAIWAN		設計單位 設計 複核 總圖 設計	複核 曾國誠 總圖 張球芬 設計 林政亨	核准 林政亨 比例 1:500 日期 101.02	圖號 RD-040
--	--	--	--------------------------	--	--	------------------------------	--	---	---------------------


C:\DATA\CAD\WORK\10712347.DWG : FILE NAME: 10712347.DWG : BY: klu : DATE: 2012-03-07 : PLOT SCALE: 1=0.5



KEY PLAN



圖例：
 - - - - - 第二標範圍



DR : C:\DATA\CAD\WORK\10071\10712146 pdsstation 2012-03-07 17:20:33:44
 FILE NAME: 10712146.DWG ; BY : kedu ; DATE: 2012-03-07 ; PLOT SCALE: 1=0.5

臺中市政府建設局 Taichung City Government Construction Bureau			工程名稱 臺中市政府水湳經貿園區 區段徵收工程第二標			圖名 道路平面配置圖(20)			設計單位 林同棧工程顧問股份有限公司 TYLIN INTERNATIONAL TAIWAN			設計人員 曾國誠 繪圖 張球芬 設計 柯政亨			核准 林和河 比例 1:500 日期 101.02			圖號 RD-041		
--	--	--	---	--	--	-------------------	--	--	--	--	--	---------------------------------------	--	--	--	--	--	--------------	--	--